

ROMÂNIA  
JUDEȚUL ARAD  
CONSILIUL JUDEȚEAN

**HOTĂRÂREA NR. 9**

**din data: 09.01.2018**

**pentru aprobarea sumelor individuale aferente despăgubirilor estimate de către expropriatorul UAT Județul Arad pentru imobilele proprietate privată care constituie coridorul de expropriere al lucrării de utilitate publică de interes județean „Modernizare DJ 709F km 0+000-23+540 Sânmartin-Olari-Caporal Alexa”**

Consiliul Județean Arad,

Având în vedere:

-Referatul nr. 23.394/15.12.2017 al Direcției Tehnice Investiții și al Serviciului Juridic Contencios Administrativ;

-Hotărârea Consiliului Județean Arad nr. 298/30.10.2017 privind aprobarea documentației tehnico-economice faza Documentație de avizare a lucrărilor de intervenție (D.A.L.I.) și a indicatorilor tehnico-economici pentru realizarea obiectivului de investiție „Modernizare DJ 709F km 0+000-23+540 Sânmartin-Olari-Caporal Alexa”;

-Hotărârea Consiliului Județean Arad nr. 299/30.10.2017 pentru aprobarea declanșării procedurii de expropriere a imobilelor proprietate privată care constituie coridorul de expropriere al lucrării de utilitate publică de interes județean „Modernizare DJ 709F km 0+000-23+540 Sânmartin-Olari-Caporal Alexa”;

-Planul topografic analogic și digital cu propunerea de expropriere, întocmit de S.C. TOPOCONS S.R.L., recepționat de O.C.P.I. Arad sub nr. 24.500/19.12.2017, înregistrat la Consiliul Județean Arad sub nr. 101/04.01.2018;

-C.F. nr. 236 Olari, C.F. nr. 254 Olari, C.F. nr. 61 Olari, C.F. nr. 38 Olari, C.F. nr. 86 Olari, C.F. nr. 192 Olari, C.F. nr. 11 Olari, C.F. nr. 152 Olari, C.F. nr. 210 Olari, C.F. nr. 148 Olari, C.F. nr. 241 Olari;

-Raportul de evaluare întocmit de S.C. Expertus S.R.L. privind estimarea valorii de despăgubire a imobilelor proprietate privată situate pe amplasamentul lucrării de utilitate publică „Modernizare DJ 709F km 0+000-23+540 Sânmartin-Olari-Caporal Alexa”, înregistrat la Consiliul Județean Arad sub nr. 23.384/15.12.2017;

-Prevederile art. 2 alin. (1) lit. a), alin.(2) și alin. (3) lit. e), ale art. 4 lit. b), ale art. 5 alin. (1), art. 7, art. 8 alin. (1), art. 9 alin. (1), art. 11 alin. (7)-(9), art. 18, art. 19 alin. 2 din Legea nr. 255/2010 privind exproprierea pentru cauză de utilitate publică, necesară realizării unor obiective de interes național, județean și local, cu modificările și completările ulterioare;

-Prevederile art. 4 alin. (2) lit. f) și lit. g), art. 4 alin. (7), art. 4 alin. (8), art. 5 alin. (2), art. 6 alin. (1), art. 8 alin. (1), art. 14 alin. (1) din Normele metodologice de aplicare a Legii nr. 255/2010 privind exproprierea pentru cauză de utilitate publică, necesară realizării unor obiective de interes național, județean și local, aprobate prin H.G. nr. 53/2011, cu modificările și completările ulterioare;

-Avizul favorabil al comisiilor de specialitate.

În temeiul art. 97 alin. (1) din Legea nr. 215/2001 privind administrația publică locală, republicată, cu modificările și completările ulterioare,

## HOTĂRĂȘTE :

**Art.1.** Se aprobă lista cuprinzând imobilele proprietate privată care constituie coridorul de expropriere al lucrării de utilitate publică de interes județean „Modernizare DJ 709F km 0+000-23+540 Sânmartin-Olari-Caporal Alexa”, situate pe raza Unității Administrativ-Teritoriale Comuna Olari, județul Arad, proprietarii sau deținătorii acestora, precum și sumele individuale aferente despăgubirilor, prevăzută în anexa nr. 1 la prezenta hotărâre.

**Art.2.** Se însușește Raportul de evaluare întocmit de S.C. Expertus S.R.L. pentru estimarea valorii despăgubirilor aferente imobilelor supuse exproprierii, prevăzut în anexa nr. 2 la prezenta hotărâre.

**Art.3.** Se aprobă ca justă despăgubire pentru imobilele proprietate privată situate pe amplasamentul lucrării de utilitate publică de interes județean „Modernizare DJ 709F km 0+000-23+540 Sânmartin-Olari-Caporal Alexa”, suma totală a despăgubirilor în cuantum de 8.147 lei, compusă din sumele individuale aferente despăgubirilor, estimate pe baza Raportului de evaluare întocmit de S.C. Expertus S.R.L., și care se alocă de la bugetul județului Arad.

**Art.4.** Sumele prevăzute la art. 3 se plătesc persoanelor expropriate din contul deschis pe numele expropriatorului, Județul Arad, la dispoziția proprietarilor de imobile situate pe amplasamentul lucrării de utilitate publică de interes județean, în vederea acordării despăgubirilor în cadrul procedurilor de expropriere, în condițiile legii.

**Art.5.** În termen de 30 de zile de la data intrării în vigoare a prezentei hotărâri, sumele aferente despăgubirilor se consemnează/se virează în contul special deschis cu această destinație de către expropriatorul Județul Arad, pe numele Județului Arad, la dispoziția proprietarilor de imobile afectate de expropriere, în vederea acordării despăgubirilor în cadrul procedurilor de expropriere, în condițiile legii.

**Art.6.(1)** Planul cu amplasamentul lucrării de utilitate publică de interes județean și lista proprietarilor imobilelor se aduce la cunoștință publică, anterior notificării proprietarilor, prin afișare la sediul Consiliului Local al Comunei Olari, respectiv prin afișare pe pagina proprie de internet a Consiliului Județean Arad.

**(2)** În termen de 10 zile de la aducerea la cunoștință publică a listei aprobate conform art. 1 al prezentei hotărâri, persoanele care au calitatea de titular al dreptului de proprietate sau a altor drepturi reale cu privire la imobilul supus exproprierii, după cum și orice altă persoană care justifică un interes legitim, vor adresa expropriatorului, Județul Arad prin Consiliul Județean Arad, o cerere, prin care să precizeze dacă acceptă sau nu cuantumul despăgubirii propuse pentru imobilul supus exproprierii, la care vor anexa documentele doveditoare ale dreptului de proprietate, după caz a altor drepturi reale asupra imobilului expropriat, în original sau în copie legalizată.

**Art.7.** Coordonatele coridorului de expropriere se includ în Planul Urbanistic General al Comunei Olari.

**Art.8.** Se împuternicește dl. Cionca - Arghir Iustin - Marin, Președintele Consiliului Județean Arad, să semneze notificările privind intenția de expropriere, să emită decizia de expropriere și dispoziția de numire a Comisiei de verificare a

dreptului de proprietate sau a altor drepturi reale și de acordare a despăgubirilor de la nivelul Unității Administrativ-Teritoriale Comuna Olari.

**Art.9.** Art. 2 alin. (2) al Hotărârii Consiliului Județean Arad nr. 299/30.10.2017 se abrogă.

**Art.10.** Anexele nr. 1 și 2 fac parte integrantă din prezenta hotărâre.

**Art.11.** Cu ducerea la îndeplinire a prezentei hotărâri se încredințează Direcția Tehnică Investiții, Direcția Economică, Serviciul Juridic Contencios Administrativ al Consiliului Județean Arad.

**Art.12.** Prezenta hotărâre se comunică la:

- Instituția Prefectului - Județul Arad
- Direcția Tehnică-Investiții
- Direcția Economică
- Serviciul Juridic Contencios Administrativ
- Consiliul Local al Comunei Olari.

**Notă:** Anexa nr. 2 nu se publică putând fi consultată la sediul expropriatorului.

**PREȘEDINTE,  
IUSTIN CIONCA**



**SECRETAR AL JUDEȚULUI,  
SILVANA LUPU**

Anexa nr. 1 la Hotărârea Consiliului Județean Arad nr. 09/09.01.2018

Lista cuprinzând imobilele proprietate privată care constituie coridorul de expropriere al lucrării de utilitate publică de interes județean, proprietarii sau deținătorii acestora, precum și sumele individuale aferente despăgubirilor

Nr. crt.	Județ	UAT	Numele și prenumele proprietarului/deținătorului de teren/investiție	Tarlaua/Parcela	Categorie de folosință	Număr cadastral	Număr carte funciara	Suprafață totală imobil (mp)	Suprafață de expropriat (mp)	Valoare de piață lei/mp	Valoare totală de piață (lei)	Valoare prejudiciu cauzat proprietarului (lei)	Valoarea totală a despăgubirilor conform Legii nr. 255/2010 (lei)
1.	2.	3.	4.	5.	6.	7.	8.	9.	10.	11.	12.	13.	
1.	Arad	Olari	SC Agri Terenuri SA	Tarla 2 Parcelă 7/4	Pășune	236	236	10.955	283	1,48	418,84	62,83	482
2.	Arad	Olari	SC Maschio Gaspardo Romania SRL	Tarla 7 Parcelă 3	Pășune	254	254	133.300	1.212	1,48	1793,76	269,06	2.063
3.	Arad	Olari	Petrișor Floare	Tarla 2 Parcelă 8/2	A	61	61	7.500	1.287	1,85	2.380,95	357,14	2.738
4.	Arad	Olari	Șeran Paul-Ștefan	Tarla 2 Parcelă 8/33	A	38	38	20.000	191	1,85	353,35	53,00	406
5.	Arad	Olari	Petrișor Floare	Tarla 2 Parcelă 8/38	A	86	86	17.600	144	1,85	266,4	39,96	306
6.	Arad	Olari	Jugan Petru	Tarla 2 Parcelă 8/39	A	192	192	7.200	52	1,85	96,2	14,43	111
7.	Arad	Olari	Jugan Ioan	Tarla 2 Parcelă 8/40	A	11	11	3.000	21	1,85	38,85	5,83	45
8.	Arad	Olari	Usca Gheorghe	Tarla 2 Parcelă 8/42	A	152	152	6.700	39	1,85	72,15	10,82	83
9.	Arad	Olari	Bozgan Rodica Lucreția; Popescu Minerva	Tarla 3 Parcelă 11/1	A	210	210	38.200	869	1,85	1607,65	241,15	1.849
10.	Arad	Olari	Unitatea Administrativ-Teritorială Comuna Olari	Tarlaua 2 Parcelă DE8/1	Drum	148	148	2.207	17	1,85	31,45	4,72	36
11.	Arad	Olari	Unitatea Administrativ-Teritorială Comuna Olari	Tarlaua 3 Parcelă DE10	Drum	241	241	7.204	13	1,85	24,05	3,61	28
<b>Total:</b>									<b>4128</b>		<b>7.084</b>	<b>1.063</b>	<b>8.147</b>



**ROMÂNIA**  
**CONSILIUL JUDEȚEAN ARAD**

310003 - Arad, strada Corneliu Coposu, nr. 22

Tel. 0040-357-731100

Fax. 0040-357-731280

<http://www.cjarad.ro>

[consiliu@cjarad.ro](mailto:consiliu@cjarad.ro)



**Direcția Tehnică Investiții**

Serviciul Administrarea Domeniului Public și Privat

Nr. 283 / 15.01.2018

**Serviciul Juridic Contencios Administrativ**

**Avizat,**  
**Director Economic**  
**ec. Gheorghina Ribovici**



**REFERAT**

la proiectul de hotărâre privind aprobarea sumelor individuale aferente despăgubirilor estimate de către expropriatorul UAT Județul Arad pentru imobilele proprietate privată care constituie coridorul de expropriere al lucrării de utilitate publică de interes județean „Modernizare DJ 709F km 0+000-23+540 Sânmartin-Olari-Caporal Alexa”

Prin Hotărârea Consiliului Județean Arad nr. 299/30.10.2017 a fost aprobată declanșarea procedurii de expropriere a imobilelor care constituie coridorul de expropriere al lucrării de utilitate publică de interes județean „Modernizare DJ 709F km 0+000-23+540 Sânmartin-Olari-Caporal Alexa.”

Următoarea etapă constă în aprobarea sumelor individuale aferente despăgubirilor convenite fiecăruia dintre proprietarii sau deținătorii expropriați și a termenului în care aceste sume vor fi virate într-un cont deschis pe numele expropriatorului Unitatea Administrativ-Teritorială Județul Arad la dispoziția proprietarilor de imobile.

Conform Hotărârii Consiliului Județean Arad nr. 299/30.10.2017 și a Planului topografic analogic și digital cu propunerea de expropriere, întocmit de S.C. TOPOCONS S.R.L., sunt afectate de expropriere următoarele imobile: suprafața de 283 mp din CF nr. 236 Olari, suprafața de 1212 mp din CF nr. 254 Olari, suprafața de 1287 mp din CF nr. 61 Olari, suprafața de 191 mp din CF nr. 38 Olari, suprafața de 144 mp din CF nr. 86 Olari, suprafața de 52 mp din CF nr. 192 Olari, suprafața de 21 mp din CF nr. 11 Olari, suprafața de 39 mp din CF nr. 152 Olari, suprafața de 869 mp din CF nr. 210 Olari, suprafața de 17 mp din CF nr. 148 Olari, suprafața de 13 mp din CF nr. 241 Olari.

Conform art. 11 alin. (7)–(9) din *Legea nr. 255/2010 privind exproprierea pentru cauză de utilitate publică, necesară realizării unor obiective de interes național, județean și local*, coroborat cu art. 8 din *H.G. nr. 53/2011 pentru aprobarea Normelor metodologice de aplicare a Legii nr. 255/2010*, sumele individuale aferente despăgubirilor vor fi estimate de

către expropriator pe baza unui raport de evaluare întocmit de un expert evaluator specializat în evaluarea proprietăților imobiliare, membru ANEVAR, prin raportare la expertizele întocmite și actualizate de camerele notarilor publici.

Totodată, conform art. 5 alin. (1) din *Legea nr. 255/2010* și a art. 4 alin. (2) litera f) și litera g) din *H.G. nr. 53/2011*, sunt supuse aprobării expropriatorului atât cuantumul sumelor individuale aferente despăgubirilor estimate de expropriator pe baza raportului de evaluare, cât și termenul în care sumele individuale aferente despăgubirilor se virează într-un cont deschis pe numele expropriatorului la dispoziția proprietarilor de imobile.

În concret, prin Raportul de evaluare înregistrat la Consiliul Județean Arad nr. 23.384/15.12.2017, expertul evaluator, S.C. Expertus S.R.L., a stabilit valoarea totală a despăgubirilor conform Legii nr. 255/2010, în cuantum de 8.147 lei, această sumă cuprinzând valoarea despăgubirilor aferente fiecăreia dintre suprafețele de teren expropriate, pe categorii de folosință, în vederea aprobării sumelor individuale aferente despăgubirilor de plătit persoanelor îndreptățite, conform anexei la prezentul referat.

Conform acestui raport, valoarea de piață în lei/mp pentru terenurile extravilane afectate de expropriere este în cuantum de: 1,85 lei/mp pentru terenurile având categoria de folosință arabil (18.500 lei/ha sau 3.993,86 euro/ha, la cursul de 1 euro = 4,6321) și 1,48 lei/mp pentru terenurile având categoria pășune (14.800 lei/ha sau 3.195 euro/ha, la cursul de 1 euro = 4,6321). Rezultă că valoarea de piață estimată și propusă de expert este în acord cu grilele notariale cuprinzând valorile orientative ale proprietăților imobiliare pentru terenuri extravilane de pe U.A.T. Olari, care prevăd suma de 4.000 euro/ha.

În ce privește termenul în care sumele individuale aferente despăgubirilor se virează într-un cont deschis pe numele expropriatorului la dispoziția proprietarilor de imobile, prevăzut de art. 4 alin. (2) litera g) din *H.G. nr. 53/2011*, propunem ca acest termen să fie de cel mult 30 de zile de la data intrării în vigoare a hotărârii. Virarea sumelor este o operațiune ce urmează deschiderii de credit bugetar prevăzută de art. 4 alin. (8) din *H.G. nr. 53/2011* pentru suma reprezentând valoarea totală a despăgubirilor.

Față de cele arătate mai sus, propunem aprobarea sumelor individuale aferente despăgubirilor ce se cuvin proprietarilor ce vor fi expropriați în cuantum total de 8.147 lei și termenul în care aceste sume vor fi virate într-un cont deschis pe numele expropriatorului Unitatea Administrativ-Teritorială Județul Arad la dispoziția proprietarilor de imobile, de 30 de zile de la data intrării în vigoare a hotărârii ce va rezulta în urma aprobării proiectului de hotărâre.

Totodată, propunem împuternicirea dlui Cionca - Arghir Iustin - Marin, Președintele Consiliului Județean Arad, să semneze notificările, prevăzute de art. 8 alin. (1) din *Legea nr. 255/2010*, privind intenția de expropriere a imobilelor, să emită decizia de expropriere prevăzută de art. 9 alin. (1) din *Legea nr. 255/2010* și decizia de numire a Comisiei de verificare a dreptului de proprietate sau a altor drepturi reale și de acordare a despăgubirilor de la nivelul Unității Administrativ-Teritoriale Comuna Olari, prevăzută de art. 18 din *Legea nr. 255/2010*.

**Director executiv adj.,  
Graur Viorica**



**Șef serviciu,  
ing. Marian OLARIU**



**Șef Serviciu Juridic,  
Jurj Daniel**



Anexă la Referatul Direcției Tehnice Investiții și al Serviciului Juridic Contencios Administrativ nr. 23.394/15.12.2017

Valoarea despăgubirilor estimate prin raport de evaluare, conform art. 11 (7)-(9) din Legea nr. 255/2010

Nr. crt.	Județ	UAT	Numele și prenumele proprietarului/deținătorului de teren/investiție	Tarlaua/Parcela	Categorie de folosință	Număr cadastral	Număr carte funciară	Suprafață totală imobil (mp)	Suprafață de expropriat (mp)	Valoare de piață lei/mp	Valoare totală de piață (lei)	Valoare prejudiciu cauzat proprietarului (lei)	Valoarea totală a despăgubirilor conform Legii nr. 255/2010 (lei)
1.	2.	3.	4.	5.	6.	7.	8.	9.	10.	11.	12.	13.	
1.	Arad	Olari	SC Agri Terenuri SA	Tarla 2 Parcelă 7/4	Pășune	236	236	10.955	283	1,48	418,84	62,83	482
2.	Arad	Olari	SC Maschio Gaspardo Romania SRL	Tarla 7 Parcelă 3	Pășune	254	254	133.300	1.212	1,48	1793,76	269,06	2.063
3.	Arad	Olari	Petrișor Floare	Tarla 2 Parcelă 8/2	A	61	61	7.500	1.287	1,85	2.380,95	357,14	2.738
4.	Arad	Olari	Șeran Paul-Ștefan	Tarla 2 Parcelă 8/33	A	38	38	20.000	191	1,85	353,35	53,00	406
5.	Arad	Olari	Petrișor Floare	Tarla 2 Parcelă 8/38	A	86	86	17.600	144	1,85	266,4	39,96	306
6.	Arad	Olari	Jugan Petru	Tarla 2 Parcelă 8/39	A	192	192	7.200	52	1,85	96,2	14,43	111
7.	Arad	Olari	Jugan Ioan	Tarla 2 Parcelă 8/40	A	11	11	3.000	21	1,85	38,85	5,83	45
8.	Arad	Olari	Usca Gheorghe	Tarla 2 Parcelă 8/42	A	152	152	6.700	39	1,85	72,15	10,82	83
9.	Arad	Olari	Bozgan Rodica Lucreția; Popescu Minerva	Tarla 3 Parcelă 11/1	A	210	210	38.200	869	1,85	1607,65	241,15	1.849
10.	Arad	Olari	Unitatea Administrativ-Teritorială Comuna Olari	Tarlaua 2 Parcelă DE8/1	Drum	148	148	2.207	17	1,85	31,45	4,72	36
11.	Arad	Olari	Unitatea Administrativ-Teritorială Comuna Olari	Tarlaua 3 Parcelă DE10	Drum	241	241	7.204	13	1,85	24,05	3,61	28
<b>Total:</b>									4128		7.084	1.063	8.147

*Costan Cristian Caius*  
*[Signature]*

**PROCES VERBAL DE RECEPȚIE 3005 / 2017**

Întocmit astăzi, **20/12/2017**, privind cererea **24500** din **19/12/2017**  
având aviz de incepere a lucrărilor cu nr .... din .....

1. **Beneficiar:** JUDETUL ARAD
2. **Executant:** Costan Cristian Caius
3. **Denumirea lucrărilor recepționate:** PLAN TOPOGRAFIC
4. **Nominalizarea documentelor** și a documentațiilor care se predau Oficiului de Cadastru și Publicitate Imobiliară ARAD conform avizului de incepere a lucrărilor:

CONSILIUL JUDEȚEAN ARAD  
Nr. 101  
Ziua 09 Luna 01 2018

Număr act	Data act	Tip act	Emitent
299	30.10.2017	act administrativ	CJ ARAD

Așa cum sunt atașate la cerere.

**5. Concluzii:**

Pentru procesul verbal 3005 au fost recepționate 1 propuneri:

- \* PLAN TOPOGRAFIC, SUPT AL DOCUMENTAȚIEI CADASTRALE CE CONSTITUIE CORIDORUL DE EXPROPRIERE AL LUCRĂRII DE UTILITATE PUBLICA DE INTERES JUDEȚEAN „MODERNIZARE DJ709F KM 0+000-23+540 SANMARTIN-OLARI-CAPORAL ALEXA”, JUDETUL ARAD.
- Imobilul este situat in extravilanul localitatii Olari, comuna Olari, judetul Arad, identificat in planul de situatie anexat la documentatie. Terenul este neimpresmuit avand suprafata masurata de 40857mp. Amplasamentul se suprapune partial cu imobile inscrise in evidentele de cadastru si publicitate imobiliara: nr.cad.236, nr.cad.254, nr.cad.61, nr.cad.38, nr.cad.86, nr.cad.192, nr.cad.11, nr.cad.152, nr.cad.210, nr. cad.148 si nr.cad.241, Olari.
- Proprietarul raspunde pentru cunoasterea, indicarea limitelor imobilului și conservarea acestora, precum și pentru punerea la dispoziția persoanei autorizate a tuturor actelor/documentelor pe care le deține cu privire la imobil.
- Persoana autorizată raspunde pentru măsurarea imobilului indicat de proprietar, pentru corectitudinea întocmirii documentației și corespondența acesteia cu realitatea din teren și cu actele doveditoare ale dreptului de proprietate puse la dispoziție de proprietar. Persoana autorizată este obligată să execute măsurătorile la teren.

**6. Erori topologice față de alte entități spațiale:**

Identificator	Tip eroare	Mesaj suprapunere

Nu există erori topologice.

Lucrarea este declarată **Admisă**

Inginer Șef

*[Signature]*

Inspector  
**SEBASTIAN UNTARU**  
AGENȚIA NAȚIONALĂ DE CADASTRU ȘI PUBLICITATE IMOBILIARĂ  
BIROU DE CADASTRU ȘI PUBLICITATE IMOBILIARĂ  
ARAD

Lista Imobilelor - **proprietate publica si privata** - care constituie coridorul de expropriere al obiectivului " Modernizare DJ709F km0+000-23+450 Sanmartin -Olari-Caporal Alexa "

Nr. crt.	Judet	UAT	Nume/denumire proprietar	Nr.topografic	Nr. Cadastral	Suprafata Totala (	Suprafata expropria
1	Arad	Olari	S.C AGRI TERENURI S.A	Ps7/4	236	10955	283
2	Arad	Olari	SC MASCHIO GASPARD ROMANIA SRL	Ps3	254	133300	1212
3	Arad	Olari	PETRISOR FLOARE	A8/2	61	7500	1287
4	Arad	Olari	SERAN PAUL STEFAN	A8/3	38	20000	191
5	Arad	Olari	PETRISOR FLOARE	A8/38	86	17600	144
6	Arad	Olari	JUGAN PETRU	A8/39	192	7200	52
7	Arad	Olari	JUGAN IOAN	A8/40	11	3000	21
8	Arad	Olari	USCA GHEORGHE	A8/42	152	6700	39
9	Arad	Olari	BOZGAN RODICA; POPESCU MINERVA	A11/1	210	38200	869
10	Arad	Olari	UAT OLARI	DE8/1	148	2207	17
11	Arad	Olari	UAT OLARI	DE10	241	7204	13
<b>TOTAL</b>							<b>4128</b>



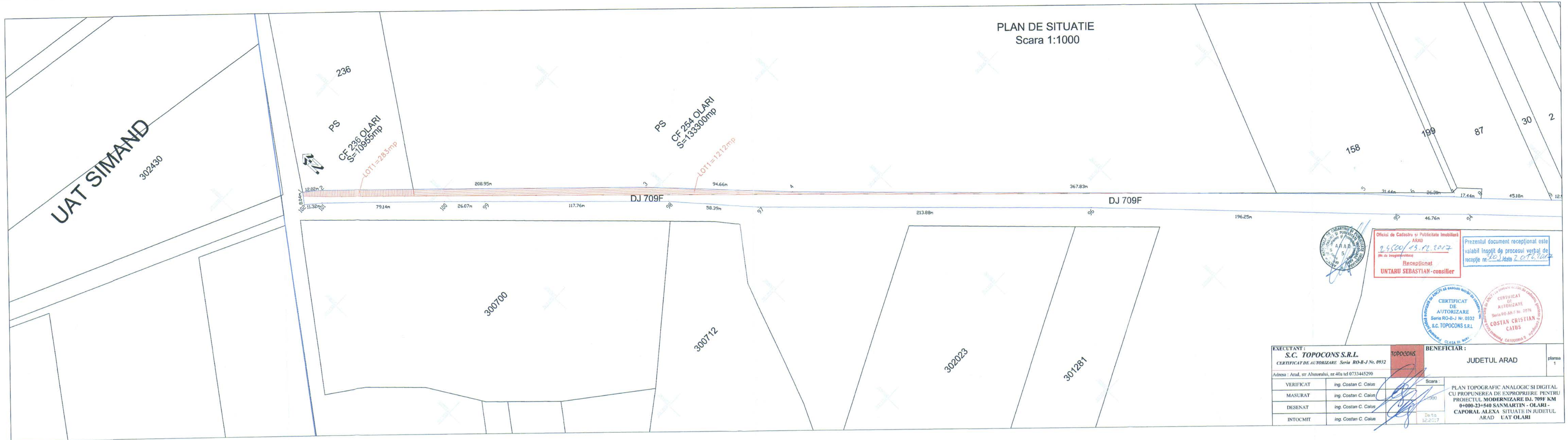
Receptionat

Prezentul document receptionat este valabil însoțit de procesul verbal de recepție nr. 3005 / data 20.12.2017



Oficiul de Cadastru și Publicitate Imobiliară  
ARAD  
24500 / 20.12.2017  
(Nr. de înregistrare/data)  
Receptionat  
UNTARU SEBASTIAN -consilier

PLAN DE SITUATIE  
Scara 1:1000

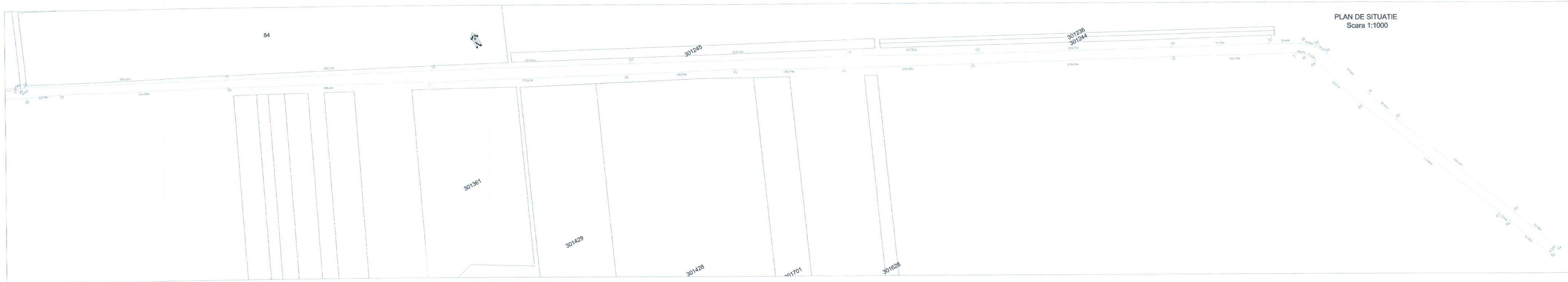


Oficiul de Cadastru și Publicitate Imobiliară  
ARAD  
24500/13.12.2017  
Recepționat  
UNTARU SEBASTIAN - consilier

Prezentul document recepționat este  
valabil însoțit de procesul verbal de  
recepție nr. 208/13.12.2017



EXECUTANT: <b>S.C. TOPOCONS S.R.L.</b> CERTIFICAT DE AUTORIZARE Seria RO-B-J Nr. 0932 Adresa: Arad, str. Abatorului, nr.40a tel 0733445290		BENEFICIAR: <b>TOPOCONS</b> JUDETUL ARAD		planșa 1
VERIFICAT	ing. Costan C. Caius	Scara:	PLAN TOPOGRAFIC ANALOGIC SI DIGITAL CU PROPUNEREA DE EXPROPRIERE PENTRU PROIECTUL MODERNIZARE DJ. 709F KM 0+000-23+540 SANMARTIN - OLARI - CAPORAL ALEXA SITUATE IN JUDETUL ARAD UAT OLARI	
MASURAT	ing. Costan C. Caius	1:1000		
DESENAT	ing. Costan C. Caius			
INTOCMIT	ing. Costan C. Caius	Data: 12.2017		



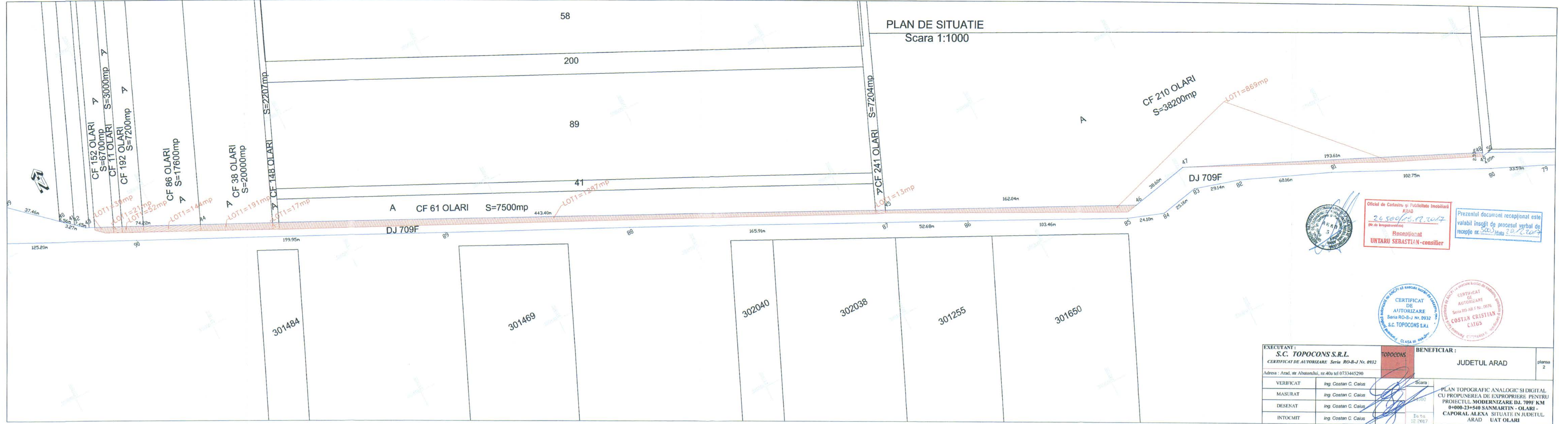
PLAN DE SITUATIE  
Scara 1:1000

Prezentul document receptional este  
valabil insoara cu procesul verbal de  
receptie nr. 203/2018

Oficiul de Calitate si Publicitate Imobiliara  
23.500/19.02.2018  
Receptorii  
SINTAIA REBASTIAN - onasiiyer



EXECUTANT S.C. TOPOCONS S.R.L. CERTIFICAT DE AUTORIZARE Serie BA-B-J Nr. 0912 Adresa: Arad, str. Alimuzki, nr 89a tel 03444236	TOPOCONS	BENEFICIAR: JUDETUL ARAD	Plan 3
VERIFICAT ing. Costel C. Galan	Scara:	PLAN TOPOGRAFIC ANALOGIC SI DIGITAL CU PROPUNEREA DE EMPLACEMENT PENTRU PROIECTUL MODERNIZAREI DE 7000 KM PENTRU 21-48 SAHNIETI IN OLARU CAPORAL ALEXA SITUAT IN JUDETUL ARAD - IAT OLARU	
MASURAT ing. Costel C. Galan	23.500		
DESENAT ing. Costel C. Galan	12.2017		
INTOCMIT ing. Costel C. Galan			



PLAN DE SITUATIE  
Scara 1:1000



Oficiul de Cadastru și Publicitate Imobiliară  
ARAD  
24.500/12.07.2017  
(Nr. de înregistrare)

Prezentul document recepționat este  
valabil însoțit de procesul verbal de  
recepție nr. 503/ data 20.7.2017

Recepționat  
UNTARU SEBASTIAN - consilier



EXECUTANT: <b>S.C. TOPOCONS S.R.L.</b> CERTIFICAT DE AUTORIZARE Seria RO-B-J Nr. 0932 Adresa: Arad, str. Abatonului, nr.40a tel 0733445290		BENEFICIAR: <b>JUDETUL ARAD</b> plansa 2	
VERIFICAT	Ing. Costan C. Caius	Scara	PLAN TOPOGRAFIC ANALOGIC SI DIGITAL CU PROPUNEREA DE EXPROPRIERE PENTRU PROIECTUL MODERNIZARE DJ. 709F KM 0+000-23+540 SANMARTIN - OLARI - CAPORAL ALEXA SITUATE IN JUDETUL ARAD UAT OLARI
MASURAT	Ing. Costan C. Caius	1:1000	
DESENAT	Ing. Costan C. Caius		
INTOCMIT	Ing. Costan C. Caius	De la 12.2017	