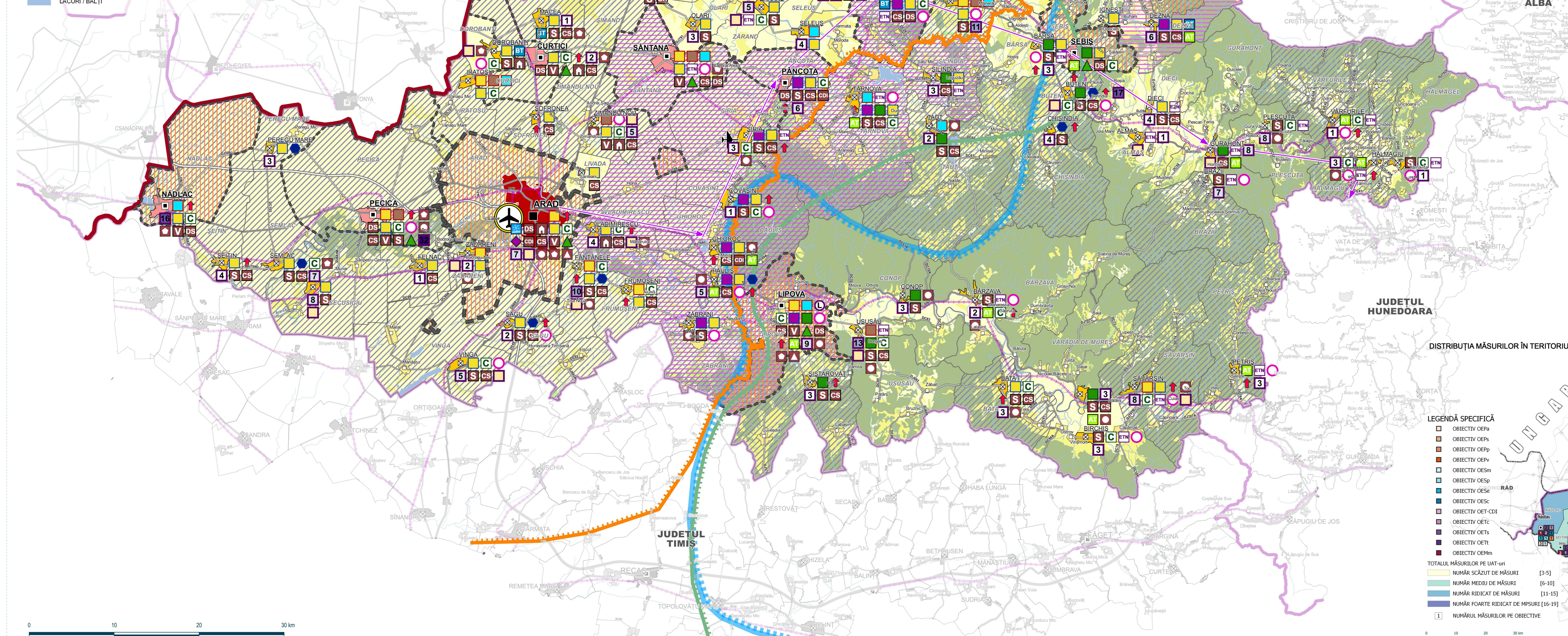


**ETAPA IV - PLANUL DE ACȚIUNE PENTRU IMPLEMENTAREA PREVEDERILOR
P.A.T.J. ARAD - POLITICI PUBLICE TERITORIALE, PROGRAME ȘI PROIECTE**

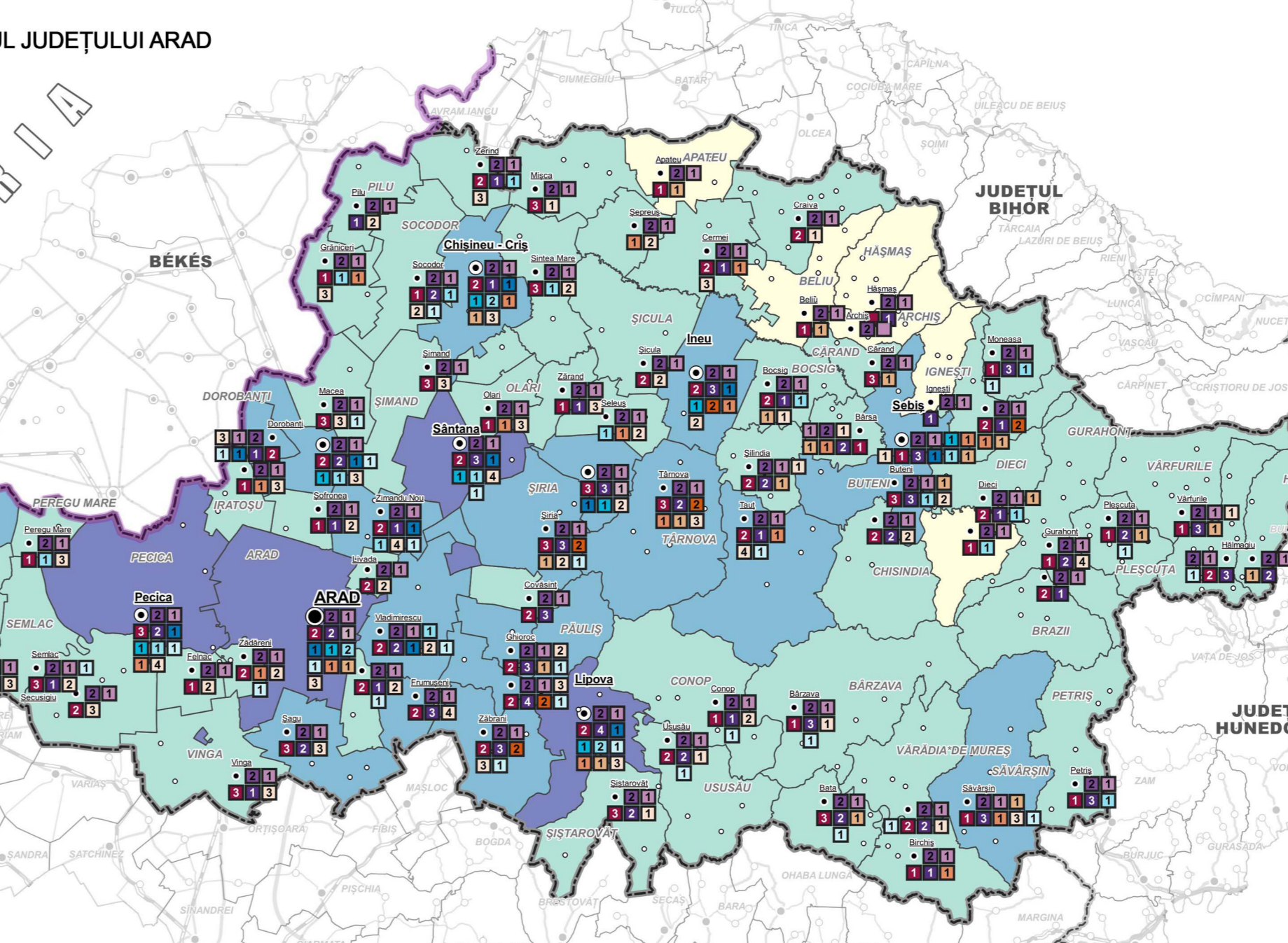
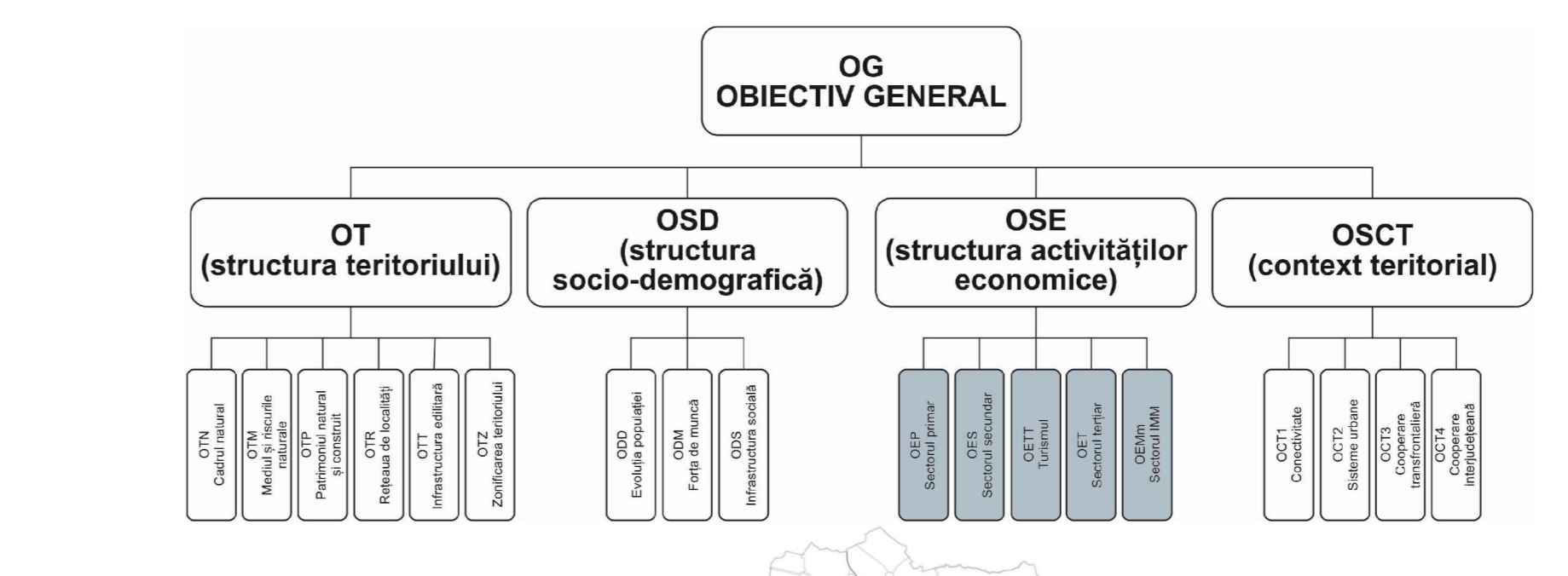
4.2. Structura activităților și zonificarea teritoriului - Propuneri

- LEGENDĂ GENERALĂ**
- LIMITE TERITORIULUI NAȚIONAL
 - LIMITE TERITORIULUI JUDEȚEAN
 - LIMITĂ UNITATE ADMINISTRATIV TERITORIALĂ (TIP LAU 2)
 - LIMITĂ MUNICIPIU REȘEDINȚĂ DE JUDEȚ
 - LIMITĂ ORAȘ
 - LIMITĂ COMUNĂ
- LOCALITĂȚI**
Ierarhizarea localităților după rolul teritorial (Legea 351 / 2001)
- RANG II - MUNICIPIU REȘEDINȚĂ DE JUDEȚ
 - RANG III - ORAȘ
 - RANG IV - SAT REȘEDINȚĂ DE COMUNĂ
 - RANG V - SAT COMPONENT / APARTINĂTOR
- MUNICIPIU REȘEDINȚĂ DE JUDEȚ
 - ORAȘ
 - SAT REȘEDINȚĂ DE COMUNĂ
 - SAT COMPONENT / APARTINĂTOR
- CAI DE COMUNICAȚIE**
- AUTOSTRADĂ
 - DRUM EUROPEAN
 - DRUM NAȚIONAL
 - DRUM JUDEȚEAN
 - DRUM COMUNAL
 - CĂI FERATE
- AEROPORT**
- AERODROM
- ELEMENTE ALE REȚELEI HIDROGRAFICE**
- RĂURI
 - LACURI / BĂLȚI



SECTOR PRIMAR		SECTOR SECUNDAR		SECTOR TERȚIAR	
Activitate	Simbol	Activitate	Simbol	Activitate	Simbol
Activități agricole și activități conexe	[S]	Industria extractivă	[I]	Activități de servicii	[S]
Industria extractivă	[I]	Industria prelucrătoare	[P]	Activități de servicii	[S]
Industria prelucrătoare	[P]	Activități de servicii	[S]	Activități de servicii	[S]
Activități de servicii	[S]	Activități de servicii	[S]	Activități de servicii	[S]

- LEGENDĂ SPECIFICĂ**
- STRUCTURA UTILIZĂRII TERENURILOR**
- SUPRAFEȚE CONSTRUIE
 - TEREN ARABIL
 - VII
 - LIVEZI
 - PĂȘUNI / FĂNETE
 - PĂDURI
 - TERENURI NEPRODUCTIVE
 - SUPRAFEȚE MĂȘTINOASE
 - SUPRAFEȚE ACVATICE
- DEZVOLTAREA AFACERILOR ȘI CREȘTEREA PERFORMANȚEI ȘI COMPETITIVITĂȚII ÎN ACTIVITĂȚI PRECUM:**
- AGRICULTURĂ DURABILĂ
 - ZOOTENIE
 - PISCICULTURĂ ȘI ACVACULTURĂ
 - POMICULTURĂ
 - VITICULTURĂ
 - AGRICULTURĂ MECANIZATĂ
- STIMULAREA CREȘTERII PRODUCȚIEI AGRICOLE ÎN TERORII CU POTENTIAL RIDICAT RĂDĂCĂȚI (CS) ȘI SUPRAFEȚE AGRICOLE ÎN TERORII CU POTENTIAL RIDICAT RĂDĂCĂȚI (CS) ȘI SUPRAFEȚE AGRICOLE ÎN TERORII CU POTENTIAL RIDICAT RĂDĂCĂȚI (CS)**
- ZONA CU POTENTIAL RIDICAT PENTRU PRACTICAREA ACTIVITĂȚILOR TURISTICE, AGRICOLISTICE, DE RECREERIE ȘI POMICOLE
- DEZVOLTAREA AFACERILOR ȘI CREȘTEREA PERFORMANȚEI ȘI COMPETITIVITĂȚII ÎN ACTIVITĂȚI PRECUM:**
- ZONA CU POTENTIAL RIDICAT PENTRU PRACTICAREA ACTIVITĂȚILOR TURISTICE, AGRICOLISTICE, DE RECREERIE ȘI POMICOLE
- PROIECTE DE CONSTRUCȚII / REABILITARE LINIE CF / MODERNITĂȚI ÎN SCOP TURISTIC**
- PROIECTE DE CONSTRUCȚII / REABILITARE A SISTEMULUI DE IRIGAȚII
- INDUSTRIE, CONSTRUCȚII, SERVICII**
- SUSTINEREA PERFORMANȚEI ÎN ACTIVITĂȚI ECONOMICE CARE AU UN POTENTIAL RIDICAT RĂDĂCĂȚI ÎN ACTIVITĂȚI ECONOMICE
 - DEZVOLTAREA ȘI SUSTINEREA AFACERILOR CU INSERTE DE CAPITAL STRĂIN ÎN ECONOMIE
 - STIMULAREA ACTIVITĂȚILOR DE CONSTRUCȚII
 - PROIECTE PENTRU IMPLEMENTAREA PROGRAMELOR DE ATRAGERE A SALARIAȚILOR ÎN ECONOMIE
 - DEZVOLTAREA ACTIVITĂȚILOR DE CERCETARE, DEZVOLTARE, INOVARE
 - DEZVOLTAREA SERVICIILOR ONLINE ȘI DIGITALIZAREA ACESTORA
- DEZVOLTAREA DURABILĂ A ACTIVITĂȚILOR DE EXPLOATARE A RESURSELOR SUBSOLULUI ÎN PERMETRILE ACTIVE DE EXPLOATARE, PROTECȚIA ZONELOR DISTINCT DELIMITATE ȘI VALORIFICAREA RESURSELOR OBTINUTE ÎN ACTIVITĂȚI ECONOMICE (BIOCLIMATE LA NIVEL DE LAU)**
- CONSTRUCȚII / INDUSTRIE
 - SERVICII (TURISM / AGRICULTURĂ / TERAPEUTICE)
- EXPLOATAREA DURABILĂ A PERIMETRELOR DE PROTECȚIE HIDROGEOLOGICĂ**
- IAT CU LICENȚE DE EXPLOATARE HIDROGEOLOGICĂ (APR. MINORILOR ȘI MINERALE TERAPeutice)
 - SUSTINEREA ȘI ADAPTAREA PERMANENTĂ LA SCHIMBARE PENTRU ACTIVITĂȚILE REALIZATE ÎN INFRASTRUCTURĂ INDUSTRIALĂ ȘI CELE DE AFACERI, INCLUSIV ÎN ZONA LIBERĂ CURȚICĂRĂD
 - STIMULAREA INITIATIVELOR LOCALE PENTRU DIVERSIFICAREA ACTIVITĂȚILOR ECONOMICE



LEGENDĂ SPECIFICĂ

- NUMĂR SĂCĂZUT DE MĂȘURI [3-5]
- NUMĂR MEDIU DE MĂȘURI [6-10]
- NUMĂR RIDICAT DE MĂȘURI [11-15]
- NUMĂR FOARTE RIDICAT DE MĂȘURI [16-19]
- NUMĂRUL MĂȘURILOR PE OBIECTE

Sursa datelor:

1. Direcția Agricolă a Județului Arad, 2020
2. Institutul Național de Statistică, baza TEMPO online 2020
3. Direcția Silvică a Județului Arad, 2020
4. CNIC, 2020
5. Ministerul Economiei, Energiei și Mediului de Afaceri, 2020
6. https://land.copernicus.eu/en/european-carbon-land-cover, accesare: August 2020
7. A.N.M.R., 2022 - Lista Veniturilor de exploatare a substanelor minerale utile (excluziv licențiere sau în curs de aprobare)

Proiectant general: URBAN TEAM S.R.L.
Proiectant: URBAN TEAM S.R.L.
Manager proiect: URBAN TEAM S.R.L.
Redactor: URBAN TEAM S.R.L.
Verificator proiect: URBAN TEAM S.R.L.

Consiliul Județean Arad
Titlu proiect: Actualizare Plan de Amenajare a Teritoriului Județean Arad (P.A.T.J. ARAD)
Număr proiect: 3/2019
Specialitatea: A.T.
Număr planșă: 42.
Scara: 1:200.000
Data: SEPTEMBRE 2023
REV. 05. 2022

STRUCȚURA ACTIVITĂȚILOR ȘI ZONIFICAREA TERITORIULUI Propuneri