# P.A.T.J. ARAD

ACTUALIZARE PLAN DE AMENAJARE A TERITORIULUI JUDEȚULUI ARAD

**ETAPA II, FAZA II.II** - DIAGNOSTIC PROSPECTIV ȘI GENERAL

3.1. Infrastructuri tehnice ale teritoriului - Situația existentă, probleme și disfuncționalități

## LEGENDĂ GENERALĂ

LIMITE

- LIMITA TERITORIULUI NAȚIONAL
- LIMITA TERITORIULUI JUDEȚEAN
- LIMITĂ UNITATE ADMINISTRATIV TERITORIALĂ (TIP LAU 2)

LOCALITĂȚI

- MUNICIPIU REȘEDINȚĂ DE JUDEȚ
- ORAȘ
- SAT REȘEDINȚĂ DE COMUNĂ
- SAT COMPONENT / APARȚINĂTOR

CĂI DE COMUNICAȚIE

- CĂI FERATE

ELEMENTE ALE REȚELEI HIDROGRAFICE

- RÂURI
- LACURI / BĂLȚI

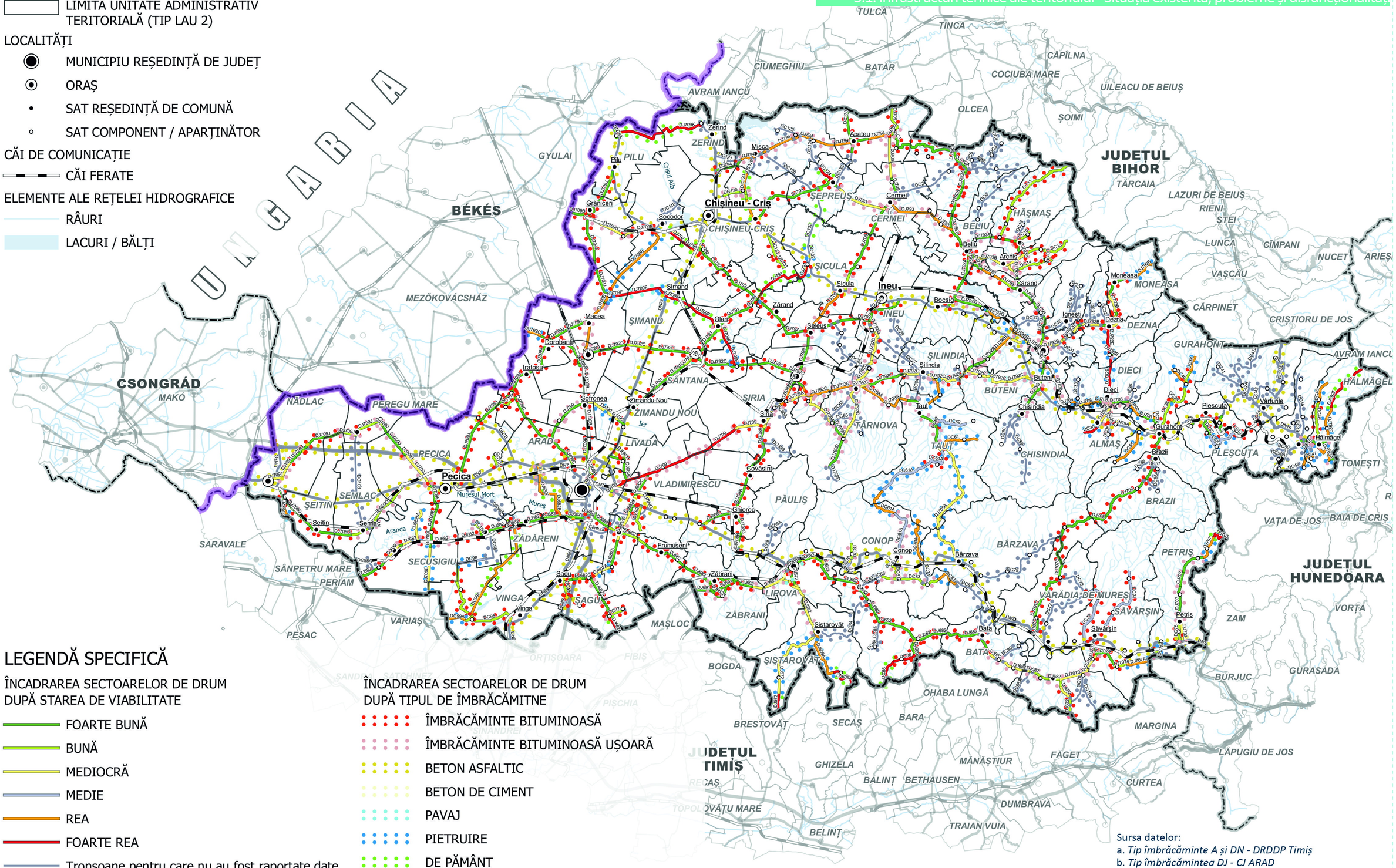


## LEGENDĂ SPECIFICĂ

ÎNCADRAREA SECTOARELOR DE DRUM DUPĂ STAREA DE VIABILITATE

- FOARTE BUNĂ
- BUNĂ
- MEDIOCRĂ
- MEDIE
- REA
- FOARTE REA
- Tronsoane pentru care nu au fost raportate date

ÎNCADRAREA SECTOARELOR DE DRUM DUPĂ TIPUL DE ÎMBRĂCĂMITNE

- ÎMBRĂCĂMINTE BITUMINOASĂ
- ÎMBRĂCĂMINTE BITUMINOASĂ UȘOARĂ
- BETON ASFALTIC
- BETON DE CIMENT
- PAVAJ
- PIETRUIRE
- DE PĂMÂNT
- Tronsoane pentru care nu au fost raportate date

0 10 20 30 km

Sursa datelor:
a. *Tip îmbrăcăminte A și DN - DRDDP Timiș*
b. *Tip îmbrăcămintea DJ - CJ ARAD*
c. *CJ ARAD - Serviciul Administrare Drumuri și Poduri*

ÎNCADRAREA SECTOARELOR DE DRUM DUPĂ ÎMBRĂCĂMINTEA RUTIERĂ ȘI STAREA TEHNICĂ

ANEXA 1

# P.A.T.J. ARAD

ACTUALIZARE PLAN DE AMENAJARE A TERITORIULUI JUDEȚULUI ARAD

**ETAPA II, FAZA II.II** - DIAGNOSTIC PROSPECTIV ȘI GENERAL

3.1. Infrastructuri tehnice ale teritoriului - Situația existentă, probleme și disfuncționalități

## LEGENDĂ GENERALĂ

LIMITE

- LIMITA TERITORIULUI NAȚIONAL
- LIMITA TERITORIULUI JUDEȚEAN
- LIMITĂ UNITATE ADMINISTRATIV TERITORIALĂ (TIP LAU 2)

LOCALITĂȚI

- MUNICIPIU REȘEDINȚĂ DE JUDEȚ
- ORAȘ
- SAT REȘEDINȚĂ DE COMUNĂ
- SAT COMPONENT / APARȚINĂTOR

CĂI DE COMUNICAȚIE

- CĂI FERATE

ELEMENTE ALE REȚELEI HIDROGRAFICE

- RÂURI
- LACURI / BĂLȚI

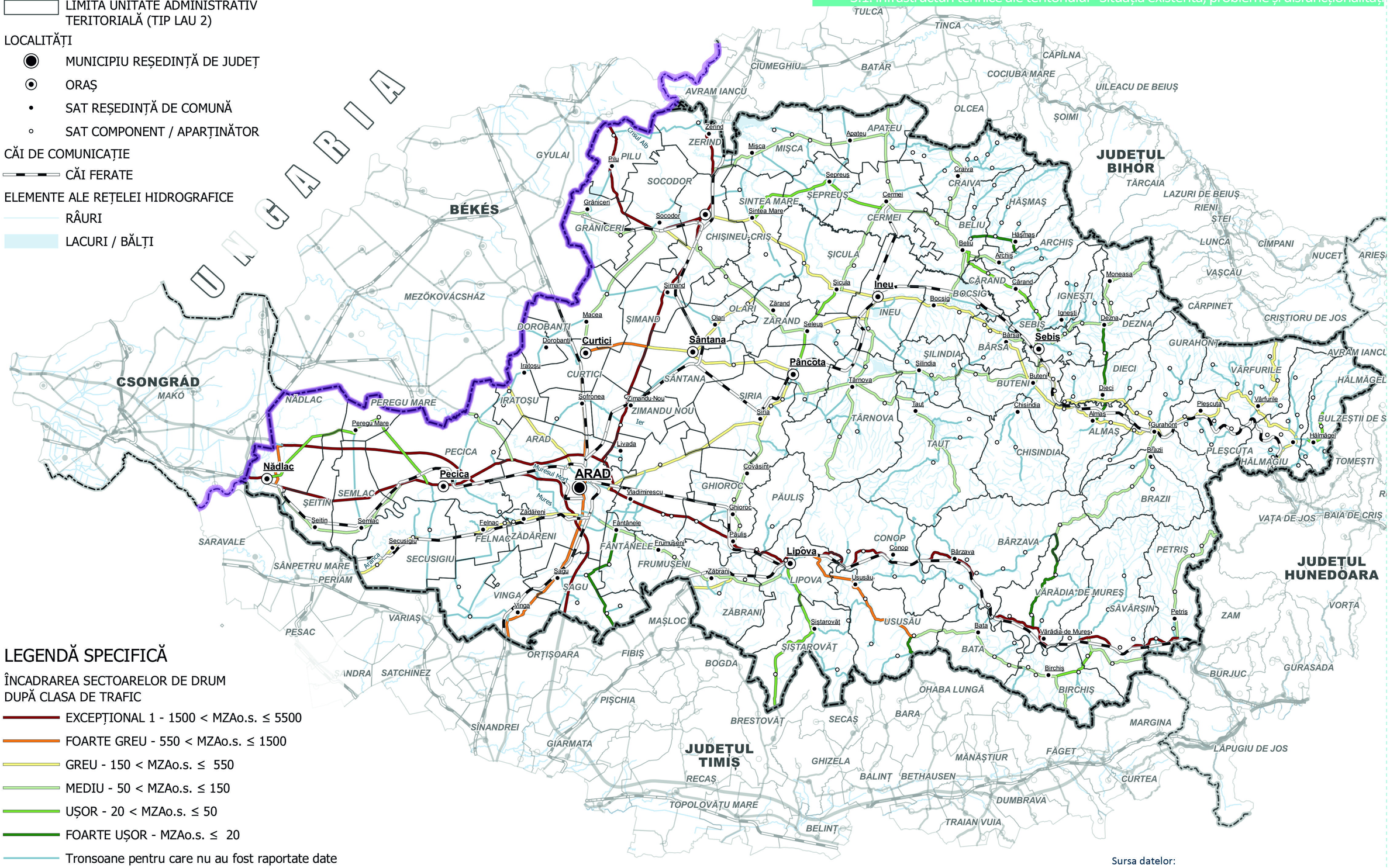


## LEGENDĂ SPECIFICĂ

ÎNCADRAREA SECTOARELOR DE DRUM DUPĂ CLASA DE TRAFIC

- EXCEPȚIONAL 1 - 1500 < MZAo.s. ≤ 5500
- FOARTE GREU - 550 < MZAo.s. ≤ 1500
- GREU - 150 < MZAo.s. ≤ 550
- MEDIU - 50 < MZAo.s. ≤ 150
- UȘOR - 20 < MZAo.s. ≤ 50
- FOARTE UȘOR - MZAo.s. ≤ 20
- Tronsoane pentru care nu au fost raportate date

0 10 20 30 km

Sursa datelor:
a. *Date trafic, CNAIR - CESTRIN*

ÎNCADRAREA SECTOARELOR DE DRUM DUPĂ CLASA DE TRAFIC

ANEXA 2

# P.A.T.J. ARAD

## ACTUALIZARE PLAN DE AMENAJARE A TERITORIULUI JUDEȚULUI ARAD

**ETAPA II, FAZA II.II** - DIAGNOSTIC PROSPECTIV ȘI GENERAL

2.1. Rețeaua de localități și populația - Situația existentă, probleme și disfuncționalități

## LEGENDĂ GENERALĂ

LIMITE

- LIMITA TERITORIULUI NAȚIONAL
- LIMITA TERITORIULUI JUDEȚEAN
- LIMITĂ UNITATE ADMINISTRATIV TERITORIALĂ (TIP LAU 2)

LOCALITĂȚI

- MUNICIPIU REȘEDINȚĂ DE JUDEȚ
- ORAȘ
- SAT REȘEDINȚĂ DE COMUNĂ
- SAT COMPONENT / APARȚINĂTOR

## LEGENDĂ SPECIFICĂ

POPULAȚIE

1. Număr de locuitori
2. Populația ocupată în activități neagricole

LOCUIRE

3. Dotarea locuințelor cu instalații de alimentare cu apă
4. Dotarea locuințelor cu baie și WC în locuință
5. Dotarea locuințelor cu instalații de încălzire centrală

ECHIPAMENTE SOCIO - CULTURALE

6. Număr de paturi în spitale la 1000 de locuitori
7. Număr de medici la 1000 de locuitori
8. Unități de învățământ
9. Dotări culturale și sportive
10. Locuri în hoteluri

ECHIPARE TEHNICO - EDILITARĂ

11. Străzi modernizate
12. Străzi cu rețele de distribuție a apei
13. Străzi cu conducte de canalizare
14. Epurarea apelor uzate
15. Străzi cu rețele de hidranți exteriori pentru stingerea incendiilor (fără date)

MEDIU

16. Spații verzi (parcuri, grădini publice, scuaruri) mp / locuitor
17. Depozit controlat de deșeuri

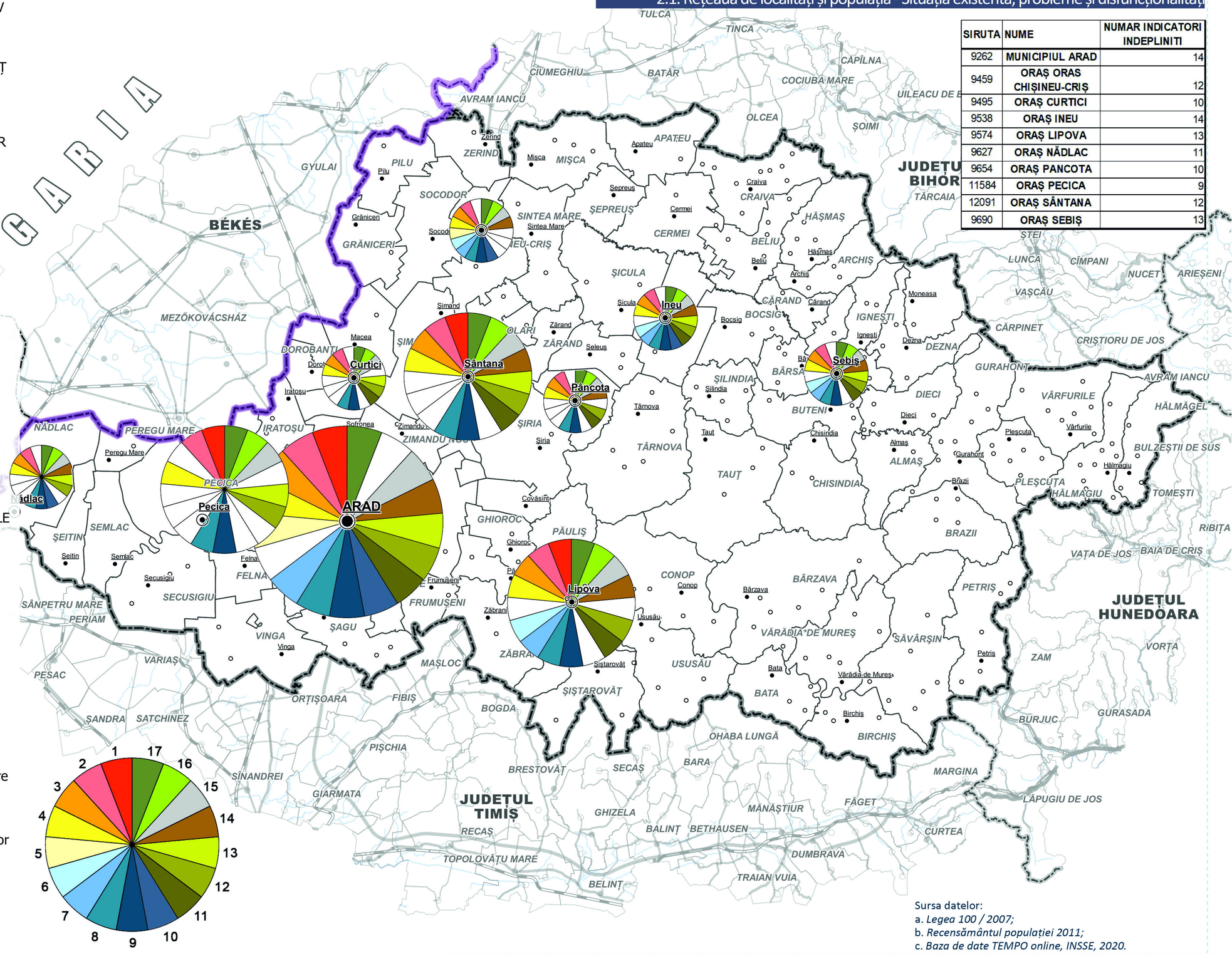


| SIRUTA | NUME | NUMAR INDICATORI INDEPLINITI |
|---|---|---|
| 9262 | MUNICIPIUL ARAD | 14 |
| 9459 | ORAȘ ORAS CHIȘINEU-CRIȘ | 12 |
| 9495 | ORAȘ CURTICI | 10 |
| 9538 | ORAȘ INEU | 14 |
| 9574 | ORAȘ LIPOVA | 13 |
| 9627 | ORAȘ NĂDLAC | 11 |
| 9654 | ORAȘ PANCOTA | 10 |
| 11584 | ORAȘ PECICA | 9 |
| 12091 | ORAȘ SÂNTANA | 12 |
| 9690 | ORAȘ SEBIȘ | 13 |

Sursa datelor:
a. *Legea 100 / 2007;*
b. *Recensământul populației 2011;*
c. *Baza de date TEMPO online, INSSE, 2020.*

SATISFACEREA INDICATORILOR MINIMALI CONF. LEGII 100 / 2007

ANEXA 3