P.A.T.J. ARAD

ACTUALIZARE PLAN DE AMENAJARE A TERITORIULUI JUDEȚULUI ARAD

ETAPA II - ANALIZA SITUAȚIEI EXISTENTE, IDENTIFICAREA ELEMETELOR CARE CONDIȚIONEAZĂ DEZVOLTAREA CU EVIDENȚIEREA PROBLEMELOR, A DISFUNCȚIONALITĂȚILOR, A TENDINȚELOR ȘI IDENTIFICAREA ZONELOR CU POTENȚIAL NATURAL SAU CULTURAL

Revizie 03.2022

II.1. Structura teritoriului

LEGENDĂ GENERALĂ

LIMITE

- LIMITA TERITORIULUI NAȚIONAL
- LIMITA TERITORIULUI JUDEȚEAN
- LIMITĂ UNITATE ADMINISTRATIV TERITORIALĂ (TIP LAU 2)

LOCALITĂȚI

- MUNICIPIU REȘEDINȚĂ DE JUDEȚ
- ORAȘ
- SAT REȘEDINȚĂ DE COMUNĂ
- SAT COMPONENT / APARȚINĂTOR

CĂI DE COMUNICAȚIE

- AUTOSTRADĂ
- DRUM EUROPEAN
- DRUM NAȚIONAL
- DRUM JUDEȚEAN
- DRUM COMUNAL
- CĂI FERATE

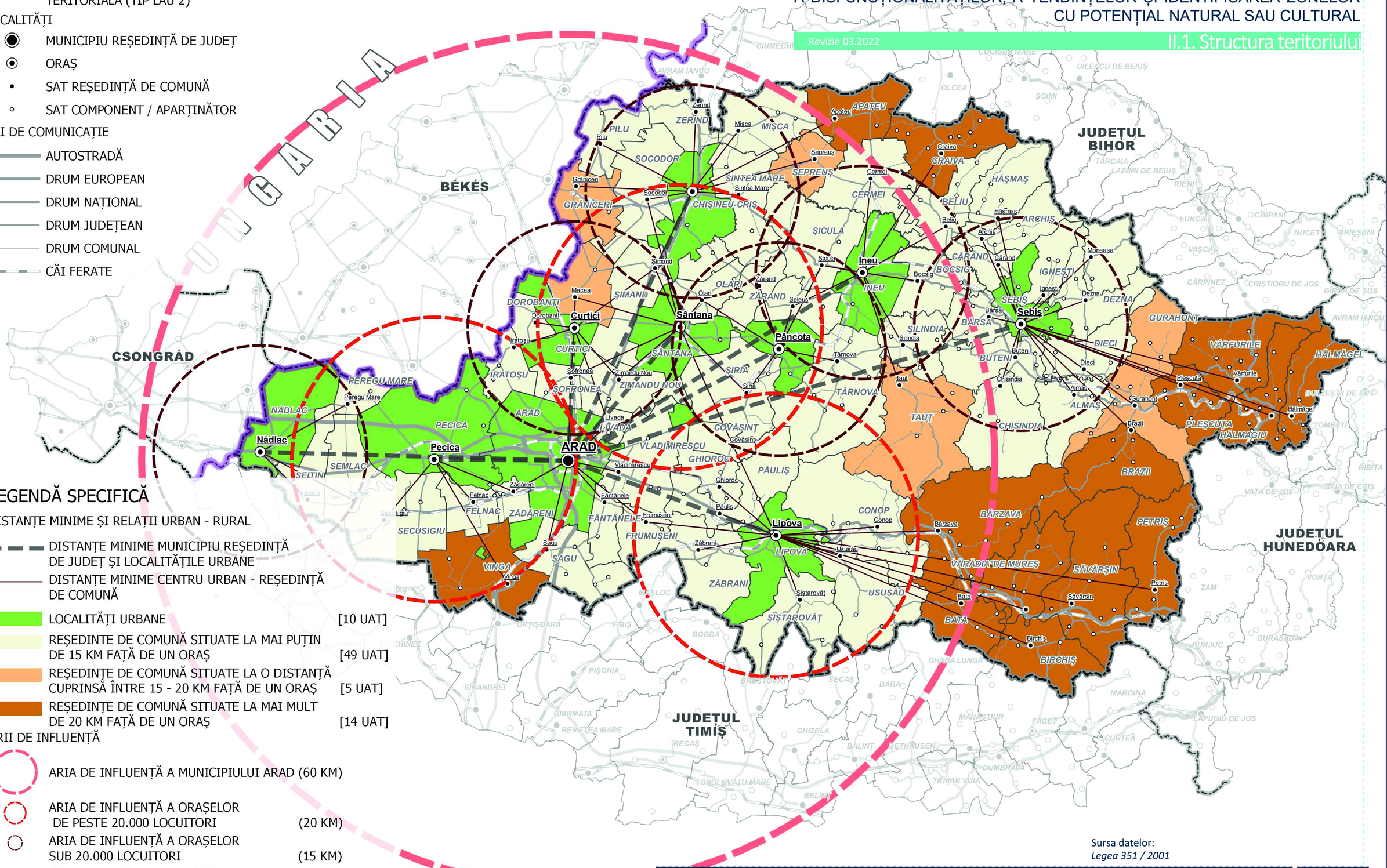

LEGENDĂ SPECIFICĂ

DISTANȚE MINIME ȘI RELAȚII URBAN - RURAL

- DISTANȚE MINIME MUNICIPIU REȘEDINȚĂ DE JUDEȚ ȘI LOCALITĂȚILE URBANE
- DISTANȚE MINIME CENTRU URBAN - REȘEDINȚĂ DE COMUNĂ
- LOCALITĂȚI URBANE [10 UAT]
- REȘEDINTE DE COMUNĂ SITUATE LA MAI PUȚIN DE 15 KM FAȚĂ DE UN ORAȘ [49 UAT]
- REȘEDINȚE DE COMUNĂ SITUATE LA O DISTANȚĂ CUPRINSĂ ÎNTRE 15 - 20 KM FAȚĂ DE UN ORAȘ [5 UAT]
- REȘEDINȚE DE COMUNĂ SITUATE LA MAI MULT DE 20 KM FAȚĂ DE UN ORAȘ [14 UAT]

ARII DE INFLUENȚĂ

- ARIA DE INFLUENȚĂ A MUNICIPIULUI ARAD (60 KM)
- ARIA DE INFLUENȚĂ A ORAȘELOR DE PESTE 20.000 LOCUITORI (20 KM)
- ARIA DE INFLUENȚĂ A ORAȘELOR SUB 20.000 LOCUITORI (15 KM)

0 10 20 30 km

Sursa datelor:
Legea 351 / 2001

DISTANȚE MINIME ÎNTR EREȘEDINȚELE DE COMUNĂ ȘI ORAȘELE DIN JUDEȚ

C.1.4.c

P.A.T.J. ARAD

ACTUALIZARE PLAN DE AMENAJARE A TERITORIULUI JUDEȚULUI ARAD

ETAPA II - ANALIZA SITUAȚIEI EXISTENTE, IDENTIFICAREA ELEMETELOR CARE CONDIȚIONEAZĂ DEZVOLTAREA CU EVIDENȚIEREA PROBLEMELOR, A DISFUNCȚIONALITĂȚILOR, A TENDINȚELOR ȘI IDENTIFICAREA ZONELOR CU POTENȚIAL NATURAL SAU CULTURAL

Revizie 03.2022

II.1. Structura teritoriului

LEGENDĂ GENERALĂ

LIMITE

- LIMITA TERITORIULUI NAȚIONAL
- LIMITA TERITORIULUI JUDEȚEAN
- LIMITĂ UNITATE ADMINISTRATIV TERITORIALĂ (TIP LAU 2)

LOCALITĂȚI

- MUNICIPIU REȘEDINȚĂ DE JUDEȚ
- ORAȘ
- SAT REȘEDINȚĂ DE COMUNĂ
- SAT COMPONENT / APARȚINĂTOR

CĂI DE COMUNICAȚIE

- AUTOSTRADĂ
- DRUM EUROPEAN
- DRUM NAȚIONAL
- DRUM JUDEȚEAN
- DRUM COMUNAL
- CĂI FERATE

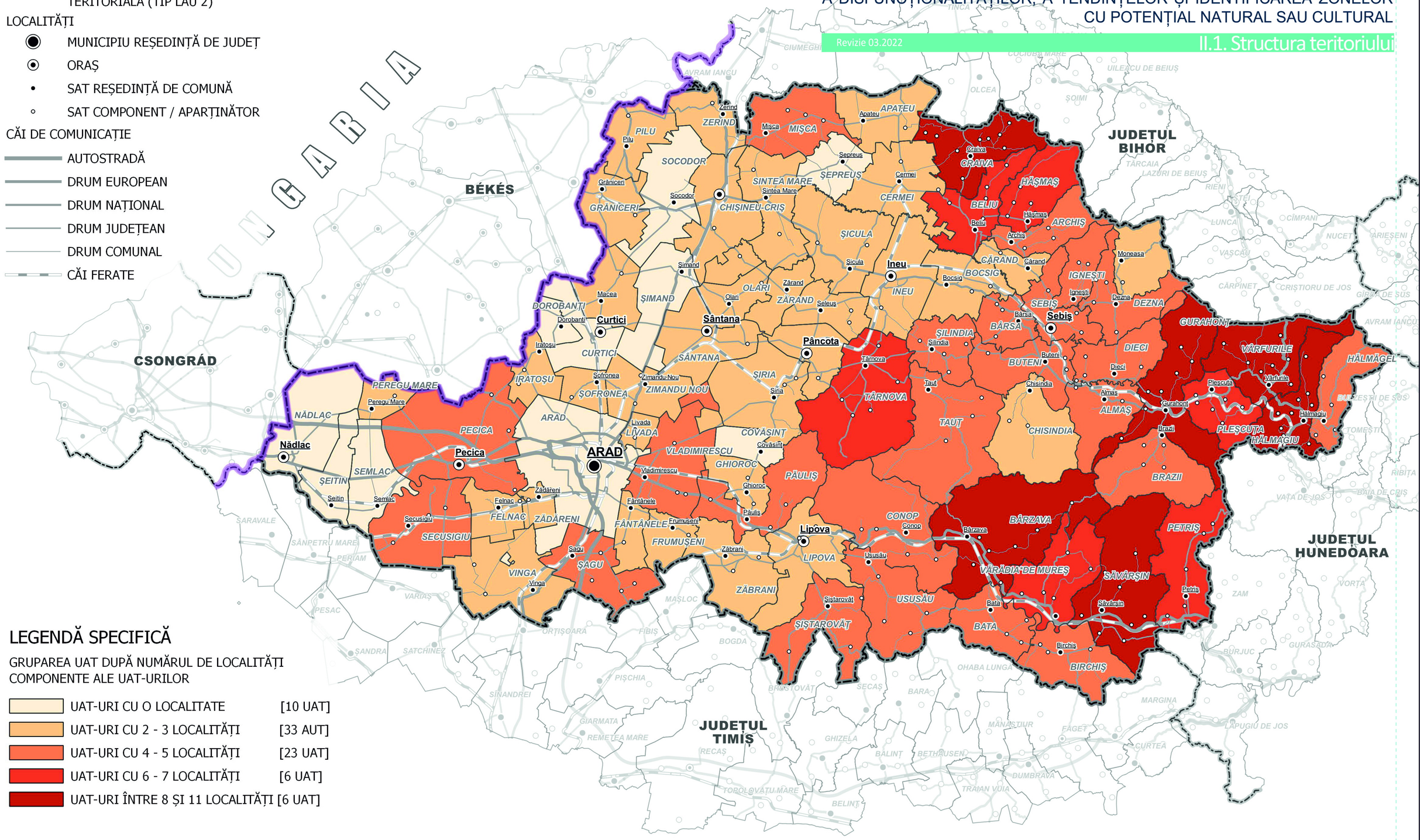
UNGARIA
BÉKÉS
CSONGRÁD
JUDEȚUL BIHOR
JUDEȚUL HUNEDOARA
JUDEȚUL TIMIȘ
ARAD
Curtici
Sântana
Pâncota
Ineu
Sebiș
Lipova
Pecica
Nădlac
Chișineu-Criș
Sebiș
Târnova
Buteni
Almaș
Curtici
Zărand
Zerind
Apateu
Craiva
Hășmaș
Beliu
Archiș
Cermei
Șepreuș
Sintea Mare
Sicula
Bocsig
Ineu
Zărand
Olari
Seleuș
Șimand
Macea
Dorobanți
Iratoșu
Sofronea
Zimandu Nou
Pilu
Socodor
Grăniceri
Misca
Apateu
Moneasa
Ignești
Dezna
Bârsa
Șiindia
Buteni
Dieci
Chisindia
Almaș
Gurahont
Plesculița
Vârfurile
Hălmagiu
Brazii
Livada
Covăsînț
Vladimirescu
Ghioroc
Păuliș
Conop
Bârzava
Ususău
Șiștarovăț
Bata
Birchiș
Săvârșin
Petriș
Secusigiu
Felnac
Zădăreni
Fântânele
Frumușeni
Zăbrani
Șagu
Vinga
Seitin
Semlac
Peregu Mare
Târnova
Taut
Siria
Șofronea
Zimandu Nou
Livada
Pecica
Nădlac
Craiva
Hășmaș
Beliu
Archiș
Cărand
Bocsig
Ignești
Dezna
Bârsa
Șiindia
Buteni
Dieci
Chisindia
Almaș
Gurahont
Plesculița
Vârfurile
Hălmagiu
Brazii
Târnova
Taut
Siria
Covăsînț
Vladimirescu
Ghioroc
Păuliș
Conop
Bârzava
Ususău
Șiștarovăț
Bata
Birchiș
Săvârșin
Petriș
Secusigiu
Felnac
Zădăreni
Fântânele
Frumușeni
Zăbrani
Șagu
Vinga
Seitin
Semlac
Peregu Mare
Lipova
Sicula
Șimand
Macea
Dorobanți
Iratoșu
Sofronea
Zimandu Nou
Pilu
Socodor
Grăniceri
Misca
Apateu
Craiva
Cermei
Șepreuș
Sintea Mare
Moneasa
Ineu
Zărand
Olari
Seleuș
Arad
Livada
Covăsînț
Vladimirescu
Ghioroc
Păuliș
Conop
Ususău
Bârzava
Bata
Birchiș
Săvârșin
Petriș
Vârfurile
Hălmagiu
Plesculița
Gurahont
Almaș
Dieci
Buteni
Șiindia
Bârsa
Sebiș
Ineu
Târnova
Taut
Siria
Șofronea
Zimandu Nou
Curtici
Sântana
Pâncota
Lipova
Pecica
Nădlac
Arad
Chișineu-Criș
Sebiș
Târnova
Buteni
Almaș
Curtici
Zărand
Zerind
Apateu

P.A.T.J. ARAD

ACTUALIZARE PLAN DE AMENAJARE A TERITORIULUI JUDEȚULUI ARAD

ETAPA II - ANALIZA SITUAȚIEI EXISTENTE, IDENTIFICAREA ELEMETELOR CARE CONDIȚIONEAZĂ DEZVOLTAREA CU EVIDENȚIEREA PROBLEMELOR, A DISFUNCȚIONALITĂȚILOR, A TENDINȚELOR ȘI IDENTIFICAREA ZONELOR CU POTENȚIAL NATURAL SAU CULTURAL

Revizie 03.2022

II.1. Structura teritoriului

LEGENDĂ GENERALĂ

LIMITE

- LIMITA TERITORIULUI NAȚIONAL
- LIMITA TERITORIULUI JUDEȚEAN
- LIMITĂ UNITATE ADMINISTRATIV TERITORIALĂ (TIP LAU 2)

LOCALITĂȚI

- MUNICIPIU REȘEDINȚĂ DE JUDEȚ
- ORAȘ
- SAT REȘEDINȚĂ DE COMUNĂ
- SAT COMPONENT / APARȚINĂTOR

CĂI DE COMUNICAȚIE

- AUTOSTRADĂ
- DRUM EUROPEAN
- DRUM NAȚIONAL
- DRUM JUDEȚEAN
- DRUM COMUNAL
- CĂI FERATE

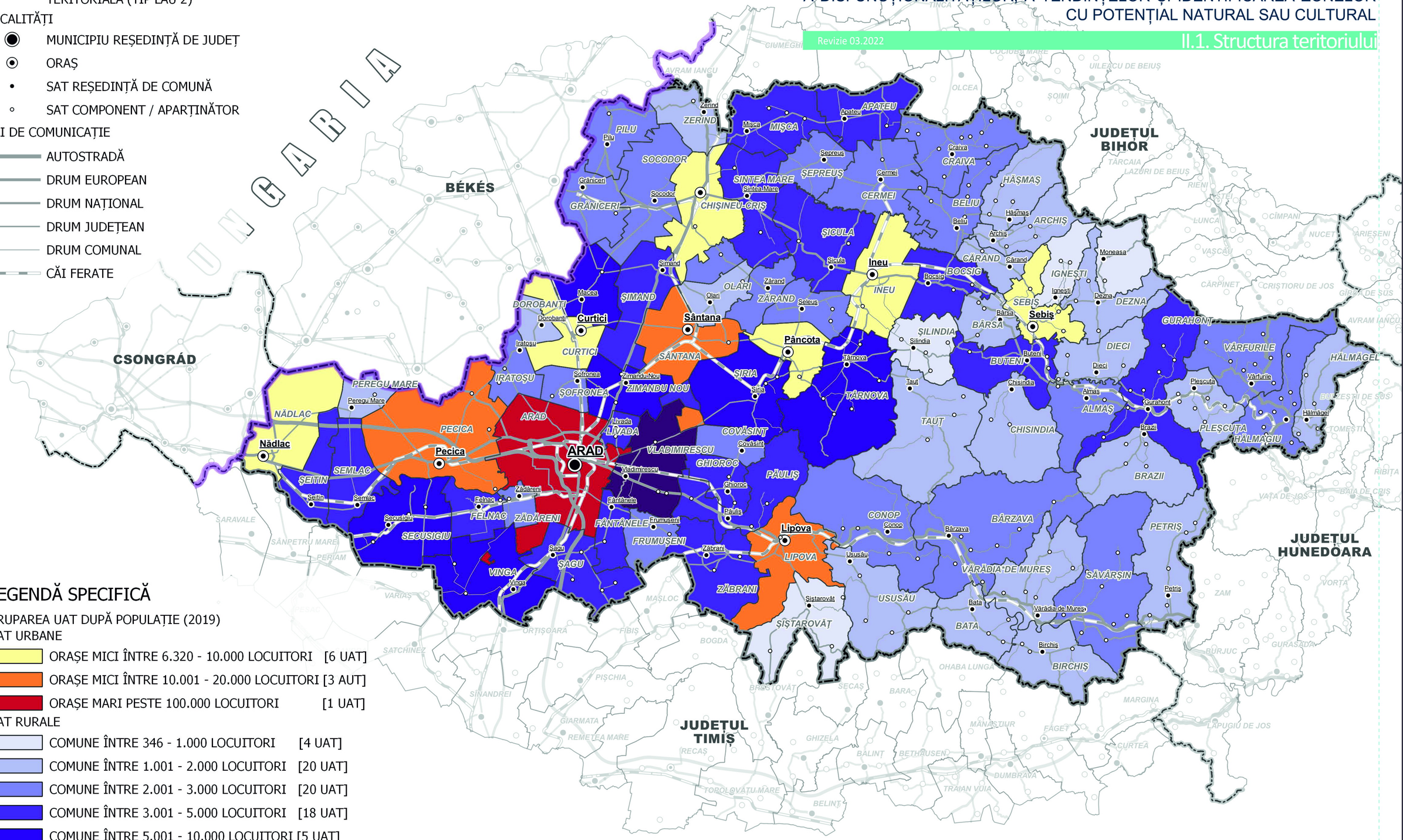

LEGENDĂ SPECIFICĂ

GRUPAREA UAT DUPĂ POPULAȚIE (2019)

UAT URBANE

- ORAȘE MICI ÎNTRE 6.320 - 10.000 LOCUITORI [6 UAT]
- ORAȘE MICI ÎNTRE 10.001 - 20.000 LOCUITORI [3 AUT]
- ORAȘE MARI PESTE 100.000 LOCUITORI [1 UAT]

UAT RURALE

- COMUNE ÎNTRE 346 - 1.000 LOCUITORI [4 UAT]
- COMUNE ÎNTRE 1.001 - 2.000 LOCUITORI [20 UAT]
- COMUNE ÎNTRE 2.001 - 3.000 LOCUITORI [20 UAT]
- COMUNE ÎNTRE 3.001 - 5.000 LOCUITORI [18 UAT]
- COMUNE ÎNTRE 5.001 - 10.000 LOCUITORI [5 UAT]
- COMUNE PESTE 10.000 LOCUITORI [1 UAT]

0 10 20 30 km

Sursa datelor:
Baza de date TEMPO a INSSE, 2020

MĂRIMEA UAT DUPĂ POPULAȚIE

C.1.4.e

P.A.T.J. ARAD

ACTUALIZARE PLAN DE AMENAJARE A TERITORIULUI JUDEȚULUI ARAD

ETAPA II - ANALIZA SITUAȚIEI EXISTENTE, IDENTIFICAREA ELEMETELOR CARE CONDIȚIONEAZĂ DEZVOLTAREA CU EVIDENȚIEREA PROBLEMELOR, A DISFUNCȚIONALITĂȚILOR, A TENDINȚELOR ȘI IDENTIFICAREA ZONELOR CU POTENȚIAL NATURAL SAU CULTURAL

Revizie 03.2022

II.1. Structura teritoriului

LEGENDĂ GENERALĂ

LIMITE

- LIMITA TERITORIULUI NAȚIONAL
- LIMITA TERITORIULUI JUDEȚEAN
- LIMITĂ UNITATE ADMINISTRATIV TERITORIALĂ (TIP LAU 2)

LOCALITĂȚI

- MUNICIPIU REȘEDINȚĂ DE JUDEȚ
- ORAȘ
- SAT REȘEDINȚĂ DE COMUNĂ
- SAT COMPONENT / APARȚINĂTOR

CĂI DE COMUNICAȚIE

- AUTOSTRADĂ
- DRUM EUROPEAN
- DRUM NAȚIONAL
- DRUM JUDEȚEAN
- DRUM COMUNAL
- CĂI FERATE

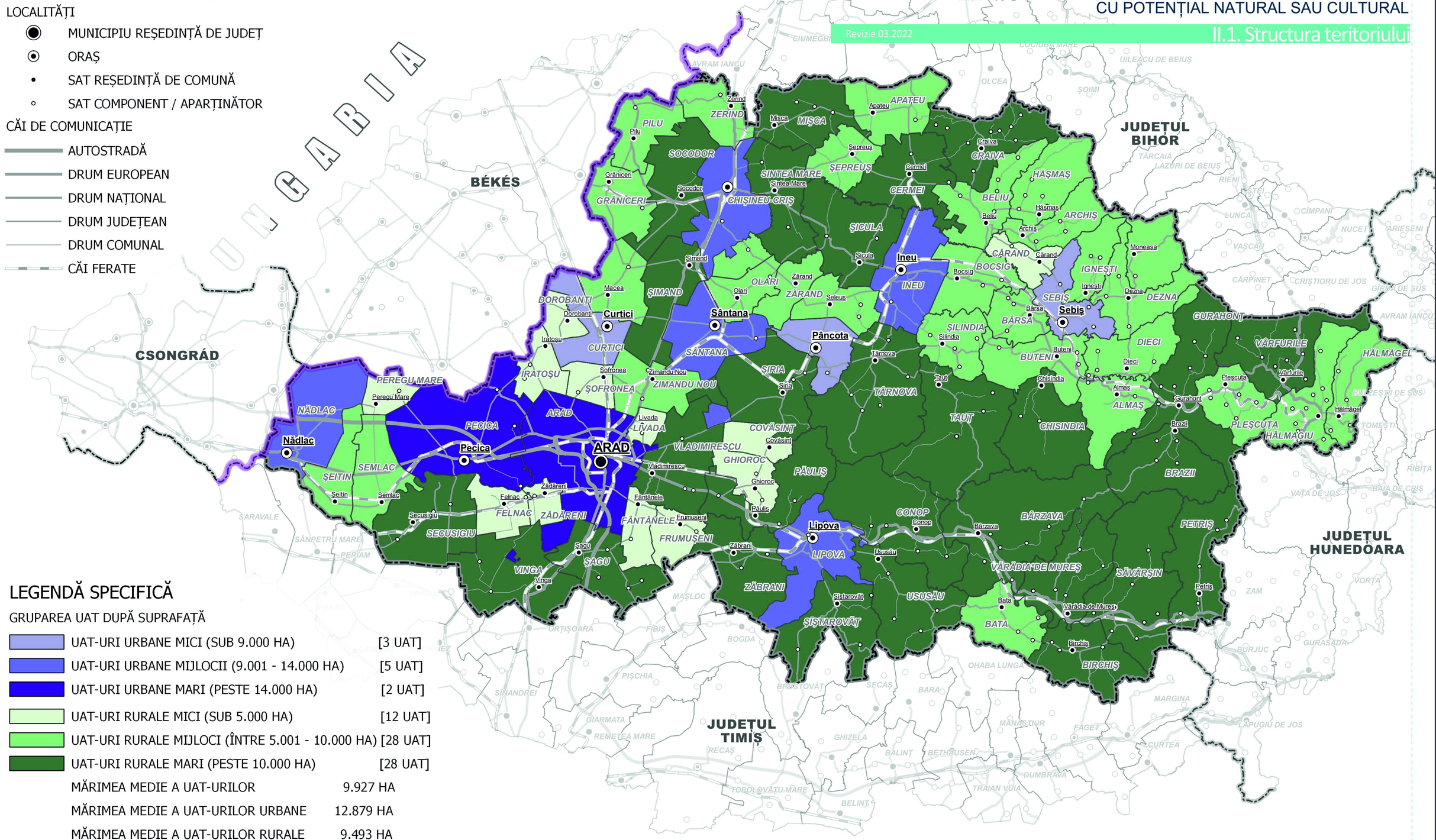

LEGENDĂ SPECIFICĂ

GRUPAREA UAT DUPĂ SUPRAFAȚĂ

UAT-URI URBANE MICI (SUB 9.000 HA)	[3 UAT]
UAT-URI URBANE MIJLOCII (9.001 - 14.000 HA)	[5 UAT]
UAT-URI URBANE MARI (PESTE 14.000 HA)	[2 UAT]
UAT-URI RURALE MICI (SUB 5.000 HA)	[12 UAT]
UAT-URI RURALE MIJLOCI (ÎNTRE 5.001 - 10.000 HA)	[28 UAT]
UAT-URI RURALE MARI (PESTE 10.000 HA)	[28 UAT]
MĂRIMEA MEDIE A UAT-URILOR	9.927 HA
MĂRIMEA MEDIE A UAT-URILOR URBANE	12.879 HA
MĂRIMEA MEDIE A UAT-URILOR RURALE	9.493 HA
PONDERE UAT-URI URBANE ÎN TOTAL JUDEȚ	16,63%

0 10 20 30 km

Sursa datelor:
Prelucrări date în baza GIS

MĂRIMEA UAT DUPĂ SUPRAFAȚĂ

C.1.4.f

P.A.T.J. ARAD

ACTUALIZARE PLAN DE AMENAJARE A TERITORIULUI JUDEȚULUI ARAD

ETAPA II - ANALIZA SITUAȚIEI EXISTENTE, IDENTIFICAREA ELEMETELOR CARE CONDIȚIONEAZĂ DEZVOLTAREA CU EVIDENȚIEREA PROBLEMELOR, A DISFUNCȚIONALITĂȚILOR, A TENDINȚELOR ȘI IDENTIFICAREA ZONELOR CU POTENȚIAL NATURAL SAU CULTURAL

Revizie 03.2022

II.1. Structura teritoriului

LEGENDĂ GENERALĂ

LIMITE

- LIMITA TERITORIULUI NAȚIONAL
- LIMITA TERITORIULUI JUDEȚEAN
- LIMITĂ UNITATE ADMINISTRATIV TERITORIALĂ (TIP LAU 2)

LOCALITĂȚI

- MUNICIPIU REȘEDINȚĂ DE JUDEȚ
- ORAȘ
- SAT REȘEDINȚĂ DE COMUNĂ
- SAT COMPONENT / APARȚINĂTOR

CĂI DE COMUNICAȚIE

- AUTOSTRADĂ
- DRUM EUROPEAN
- DRUM NAȚIONAL
- DRUM JUDEȚEAN
- DRUM COMUNAL
- CĂI FERATE

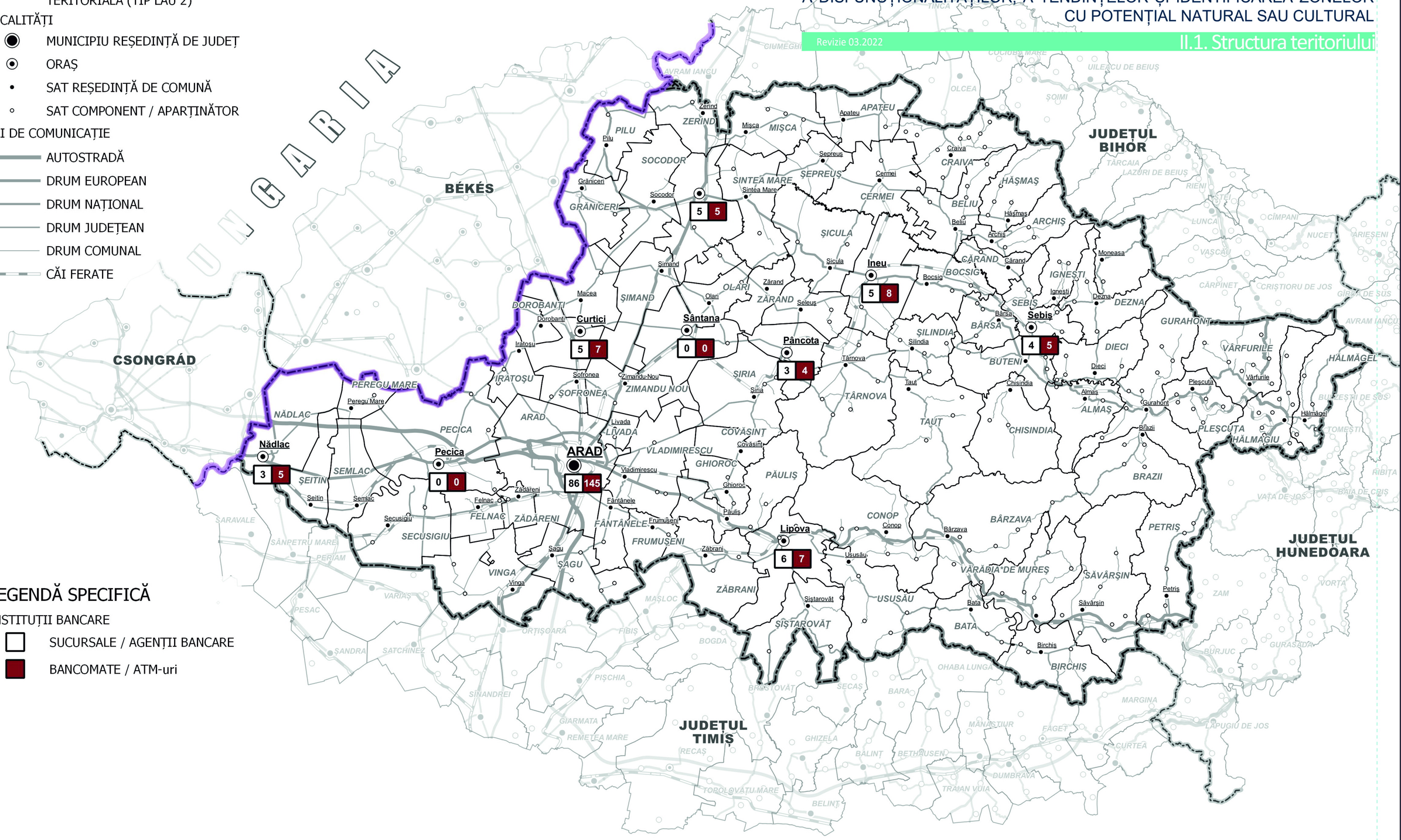

LEGENDĂ SPECIFICĂ

INSTITUȚII BANCARE

- SUCURSALE / AGENȚII BANCARE
- BANCOMATE / ATM-uri

0 10 20 30 km

Sursa datelor:
Baza de date TEMPO a INSSE, 2020

REȚEAUA DOTĂRILOR BANCARE

C.1.4.g

P.A.T.J. ARAD

ACTUALIZARE PLAN DE AMENAJARE A TERITORIULUI JUDEȚULUI ARAD

ETAPA II - ANALIZA SITUAȚIEI EXISTENTE, IDENTIFICAREA ELEMETELOR CARE CONDIȚIONEAZĂ DEZVOLTAREA CU EVIDENȚIEREA PROBLEMELOR, A DISFUNCȚIONALITĂȚILOR, A TENDINȚELOR ȘI IDENTIFICAREA ZONELOR CU POTENȚIAL NATURAL SAU CULTURAL

Revizie 03.2022

II.1. Structura teritoriului

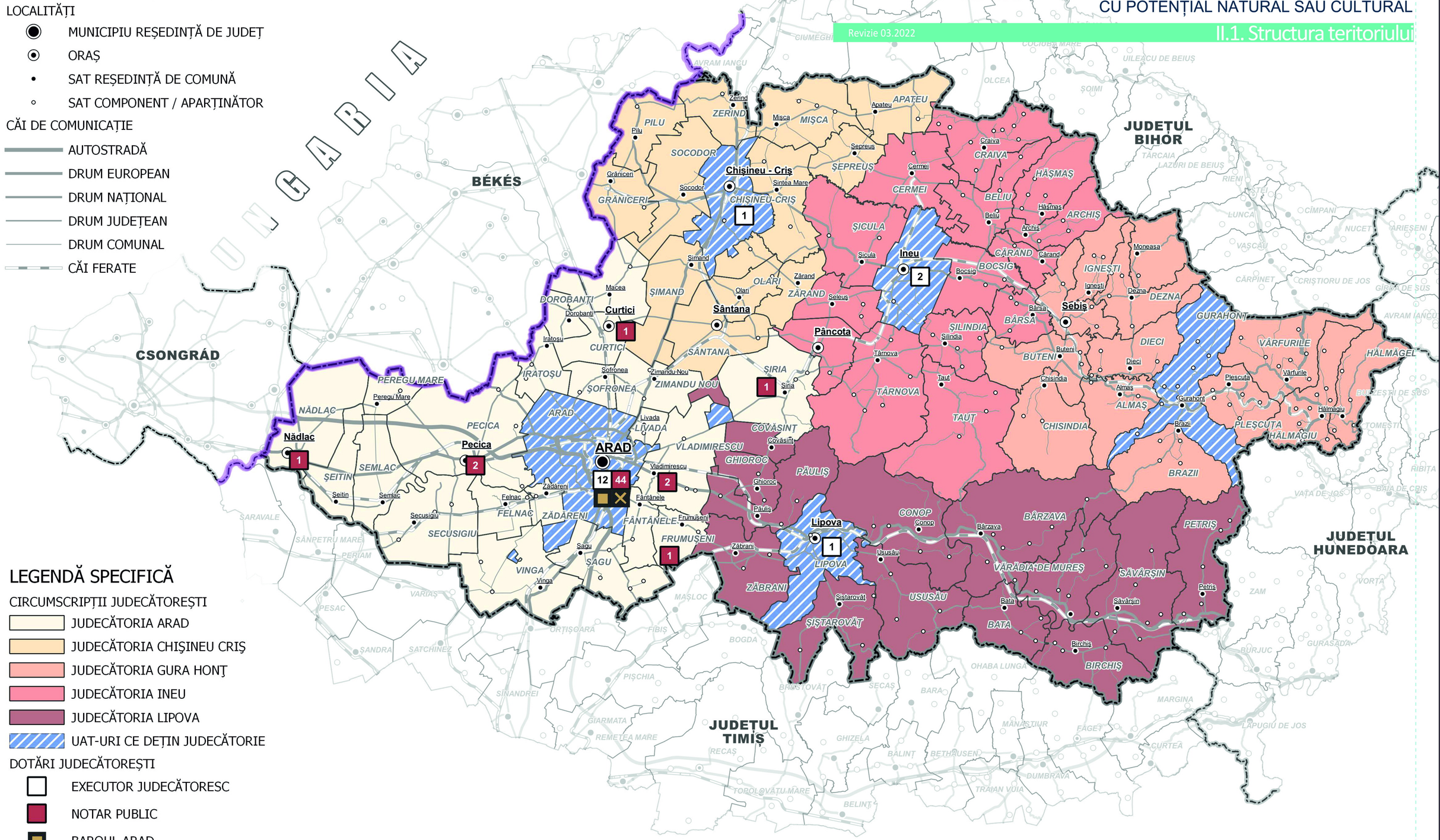

LEGENDĂ GENERALĂ

LIMITE

- LIMITA TERITORIULUI NAȚIONAL
- LIMITA TERITORIULUI JUDEȚEAN
- LIMITĂ UNITATE ADMINISTRATIV TERITORIALĂ (TIP LAU 2)

LOCALITĂȚI

- MUNICIPIU REȘEDINȚĂ DE JUDEȚ
- ORAȘ
- SAT REȘEDINȚĂ DE COMUNĂ
- SAT COMPONENT / APARȚINĂTOR

CĂI DE COMUNICAȚIE

- AUTOSTRADĂ
- DRUM EUROPEAN
- DRUM NAȚIONAL
- DRUM JUDEȚEAN
- DRUM COMUNAL
- CĂI FERATE

LEGENDĂ SPECIFICĂ

CIRCUMSCRIPȚII JUDECĂTOREȘTI

- JUDECĂTORIA ARAD
- JUDECĂTORIA CHIȘINEU CRIȘ
- JUDECĂTORIA GURA HONȚ
- JUDECĂTORIA INEU
- JUDECĂTORIA LIPOVA
- UAT-URI CE DEȚIN JUDECĂTORIE

DOTĂRI JUDECĂTOREȘTI

- EXECUTOR JUDECĂTORESC
- NOTAR PUBLIC
- BAROUL ARAD
- TRIBUNALUL ARAD

0 10 20 30 km

Sursa datelor:
Baza de date TEMPO a INSSE, 2020

REȚEAUA DOTĂRILOR JUDECĂTOREȘTI

C.1.4.h

P.A.T.J. ARAD

ACTUALIZARE PLAN DE AMENAJARE A TERITORIULUI JUDEȚULUI ARAD

ETAPA II - ANALIZA SITUAȚIEI EXISTENTE, IDENTIFICAREA ELEMETELOR CARE CONDIȚIONEAZĂ DEZVOLTAREA CU EVIDENȚIEREA PROBLEMELOR, A DISFUNCȚIONALITĂȚILOR, A TENDINȚELOR ȘI IDENTIFICAREA ZONELOR CU POTENȚIAL NATURAL SAU CULTURAL

Revizie 03.2022

II.1. Structura teritoriului

LEGENDĂ GENERALĂ

LIMITE

- LIMITA TERITORIULUI NAȚIONAL
- LIMITA TERITORIULUI JUDEȚEAN
- LIMITĂ UNITATE ADMINISTRATIV TERITORIALĂ (TIP LAU 2)

LOCALITĂȚI

- MUNICIPIU REȘEDINȚĂ DE JUDEȚ
- ORAȘ
- SAT REȘEDINȚĂ DE COMUNĂ
- SAT COMPONENT / APARȚINĂTOR

CĂI DE COMUNICAȚIE

- AUTOSTRADĂ
- DRUM EUROPEAN
- DRUM NAȚIONAL
- DRUM JUDEȚEAN
- DRUM COMUNAL
- CĂI FERATE

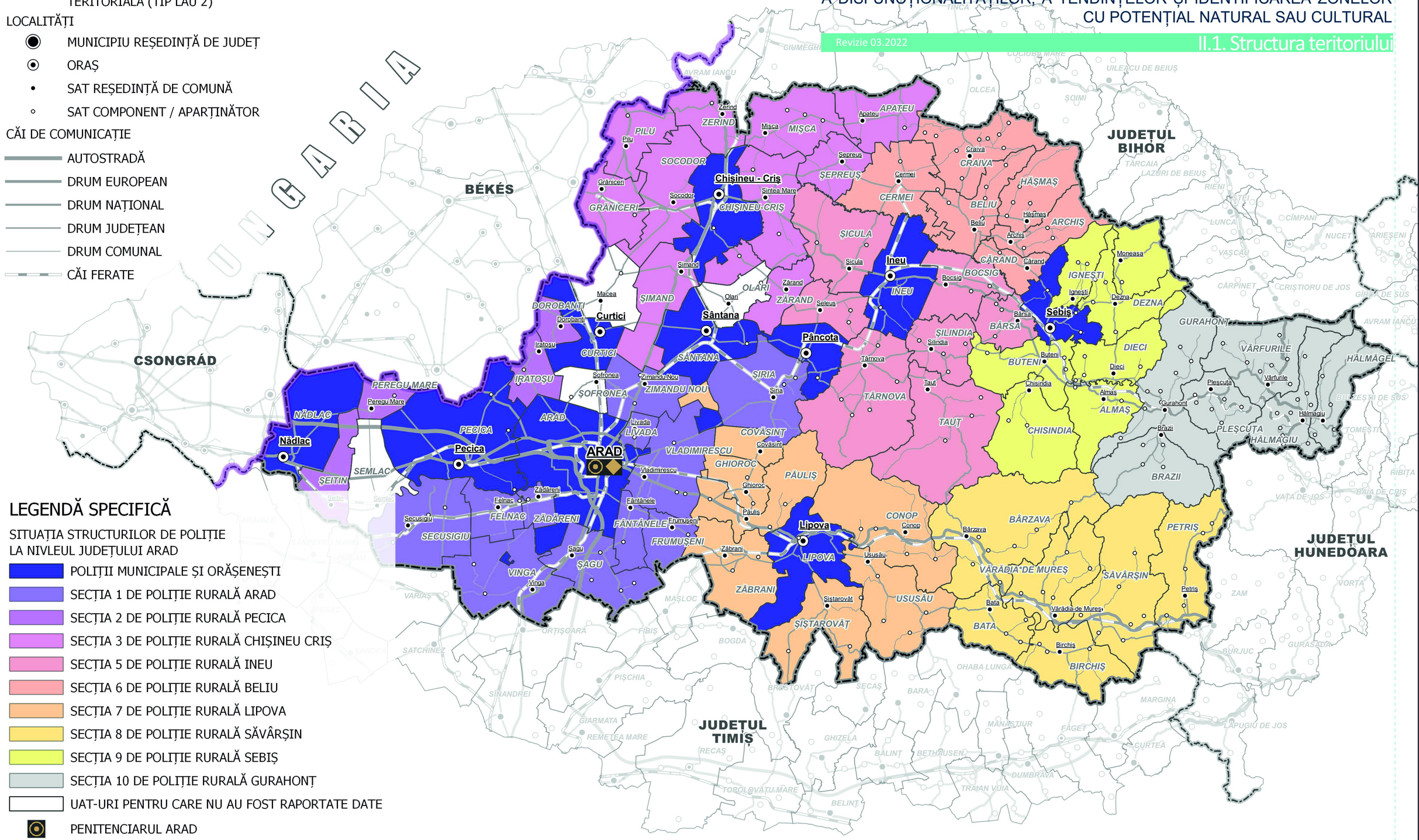

LEGENDĂ SPECIFICĂ

SITUAȚIA STRUCTURILOR DE POLIȚIE LA NIVELUL JUDEȚULUI ARAD

- POLIȚII MUNICIPALE ȘI ORĂȘENEȘTI
- SECȚIA 1 DE POLIȚIE RURALĂ ARAD
- SECȚIA 2 DE POLIȚIE RURALĂ PECICA
- SECȚIA 3 DE POLIȚIE RURALĂ CHIȘINEU CRIȘ
- SECȚIA 5 DE POLIȚIE RURALĂ INEU
- SECȚIA 6 DE POLIȚIE RURALĂ BELIU
- SECȚIA 7 DE POLIȚIE RURALĂ LIPOVA
- SECȚIA 8 DE POLIȚIE RURALĂ SĂVÂRȘIN
- SECȚIA 9 DE POLIȚIE RURALĂ SEBIȘ
- SECȚIA 10 DE POLIȚIE RURALĂ GURAHONȚ
- UAT-URI PENTRU CARE NU AU FOST RAPORTATE DATE
- PENITENCIARUL ARAD
- CENTRUL DE FORMARE ȘI SPECIALIZARE A OFIȚERILOR DIN ADMINISTRAȚIA PENITENCIARĂ - ARAD

0 10 20 30 km

Sursa datelor:
Baza de date TEMPO a INSSE, 2020

SITUAȚIA STRUCTURILOR DE POLIȚIE

C.1.4.i

P.A.T.J. ARAD

ACTUALIZARE PLAN DE AMENAJARE A TERITORIULUI JUDEȚULUI ARAD

ETAPA II - ANALIZA SITUAȚIEI EXISTENTE, IDENTIFICAREA ELEMETELOR CARE CONDIȚIONEAZĂ DEZVOLTAREA CU EVIDENȚIEREA PROBLEMELOR, A DISFUNCȚIONALITĂȚILOR, A TENDINȚELOR ȘI IDENTIFICAREA ZONELOR CU POTENȚIAL NATURAL SAU CULTURAL

Revizie 03.2022

II.1. Structura teritoriului

LEGENDĂ GENERALĂ

LIMITE

- LIMITA TERITORIULUI NAȚIONAL
- LIMITA TERITORIULUI JUDEȚEAN
- LIMITĂ UNITATE ADMINISTRATIV TERITORIALĂ (TIP LAU 2)

LOCALITĂȚI

- MUNICIPIU REȘEDINȚĂ DE JUDEȚ
- ORAȘ
- SAT REȘEDINȚĂ DE COMUNĂ
- SAT COMPONENT / APARȚINĂTOR

CĂI DE COMUNICAȚIE

- AUTOSTRADĂ
- DRUM EUROPEAN
- DRUM NAȚIONAL
- DRUM JUDEȚEAN
- DRUM COMUNAL
- CĂI FERATE

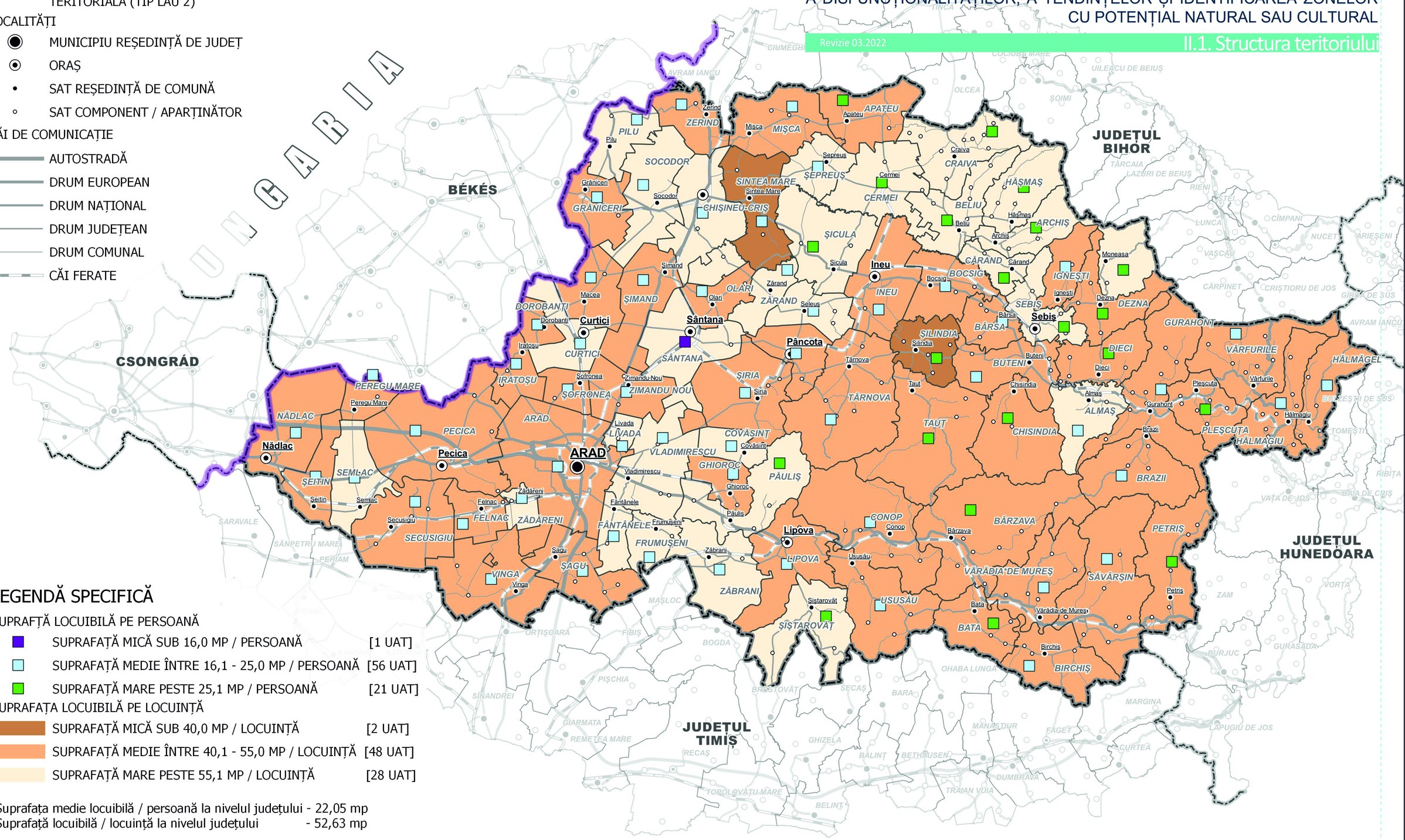

LEGENDĂ SPECIFICĂ

SUPRAFAȚĂ LOCUIBILĂ PE PERSOANĂ

- SUPRAFAȚĂ MICĂ SUB 16,0 MP / PERSOANĂ [1 UAT]
- SUPRAFAȚĂ MEDIE ÎNTRE 16,1 - 25,0 MP / PERSOANĂ [56 UAT]
- SUPRAFAȚĂ MARE PESTE 25,1 MP / PERSOANĂ [21 UAT]

SUPRAFAȚA LOCUIBILĂ PE LOCUINȚĂ

- SUPRAFAȚĂ MICĂ SUB 40,0 MP / LOCUINȚĂ [2 UAT]
- SUPRAFAȚĂ MEDIE ÎNTRE 40,1 - 55,0 MP / LOCUINȚĂ [48 UAT]
- SUPRAFAȚĂ MARE PESTE 55,1 MP / LOCUINȚĂ [28 UAT]

Suprafața medie locuibilă / persoană la nivelul județului - 22,05 mp
Suprafață locuibilă / locuință la nivelul județului - 52,63 mp

0 10 20 30 km

Sursa datelor:
Baza de date TEMPO a INSSE, 2020

SUPRAFAȚA LOCUIBILĂ

C.1.4.j

P.A.T.J. ARAD

ACTUALIZARE PLAN DE AMENAJARE A TERITORIULUI JUDEȚULUI ARAD

ETAPA II - ANALIZA SITUAȚIEI EXISTENTE, IDENTIFICAREA ELEMETELOR CARE CONDIȚIONEAZĂ DEZVOLTAREA CU EVIDENȚIEREA PROBLEMELOR, A DISFUNCȚIONALITĂȚILOR, A TENDINȚELOR ȘI IDENTIFICAREA ZONELOR CU POTENȚIAL NATURAL SAU CULTURAL

Revizie 03.2022

II.1. Structura teritoriului

LEGENDĂ GENERALĂ

LIMITE

- LIMITA TERITORIULUI NAȚIONAL
- LIMITA TERITORIULUI JUDEȚEAN
- LIMITĂ UNITATE ADMINISTRATIV TERITORIALĂ (TIP LAU 2)

LOCALITĂȚI

- MUNICIPIU REȘEDINȚĂ DE JUDEȚ
- ORAȘ
- SAT REȘEDINȚĂ DE COMUNĂ
- SAT COMPONENT / APARȚINĂTOR

CĂI DE COMUNICAȚIE

- AUTOSTRADĂ
- DRUM EUROPEAN
- DRUM NAȚIONAL
- DRUM JUDEȚEAN
- DRUM COMUNAL
- CĂI FERATE

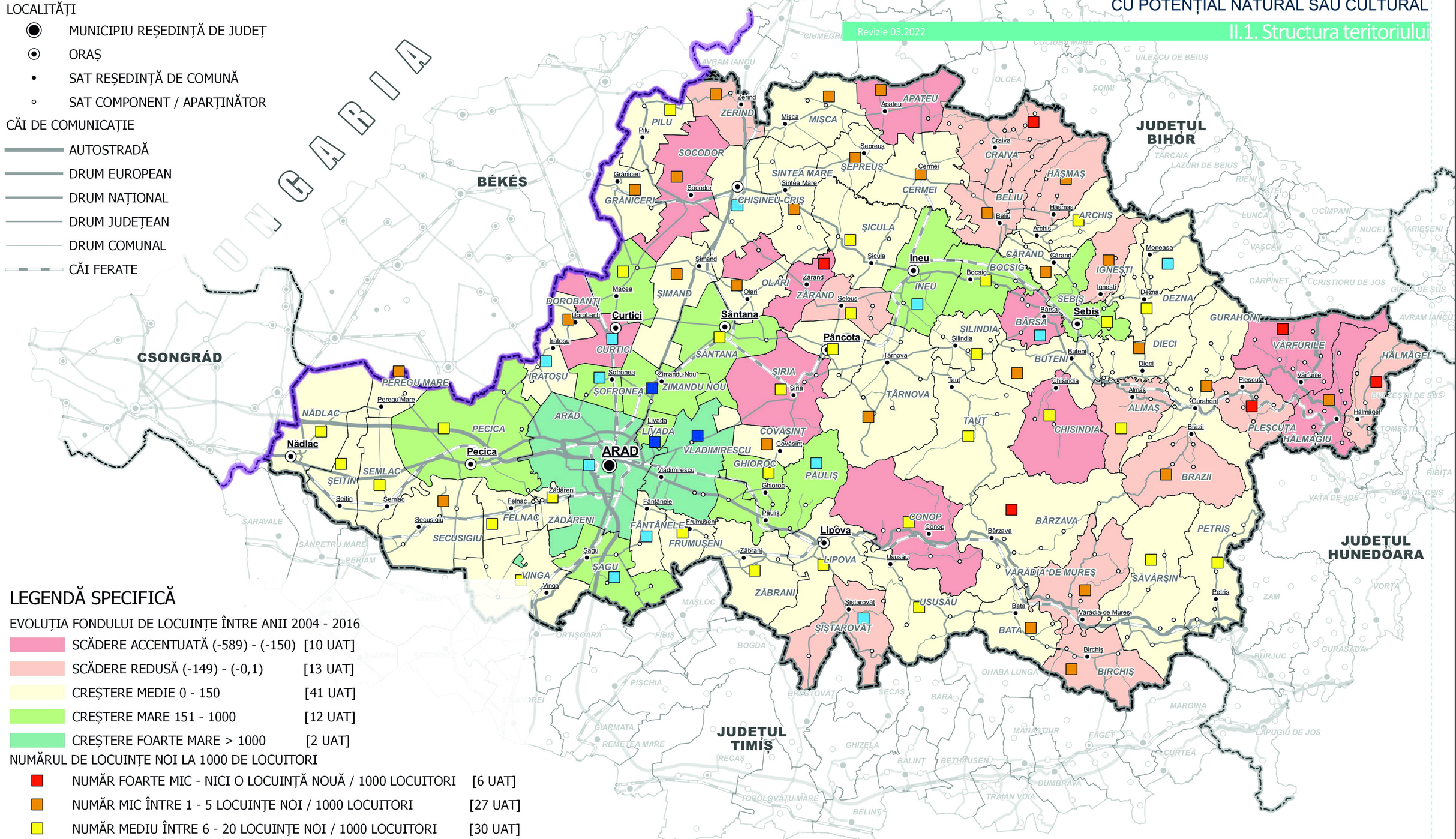

LEGENDĂ SPECIFICĂ

EVOLUȚIA FONDULUI DE LOCUINȚE ÎNTRE ANII 2004 - 2016

- SCĂDERE ACCENTUATĂ (-589) - (-150) [10 UAT]
- SCĂDERE REDUSĂ (-149) - (-0,1) [13 UAT]
- CREȘTERE MEDIE 0 - 150 [41 UAT]
- CREȘTERE MARE 151 - 1000 [12 UAT]
- CREȘTERE FOARTE MARE > 1000 [2 UAT]

NUMĂRUL DE LOCUINȚE NOI LA 1000 DE LOCUITORI

- NUMĂR FOARTE MIC - NICI O LOCUINȚĂ NOUĂ / 1000 LOCUITORI [6 UAT]
- NUMĂR MIC ÎNTRE 1 - 5 LOCUINȚE NOI / 1000 LOCUITORI [27 UAT]
- NUMĂR MEDIU ÎNTRE 6 - 20 LOCUINȚE NOI / 1000 LOCUITORI [30 UAT]
- NUMĂR MARE ÎNTRE 21 - 50 LOCUINȚE NOI / 1000 LOCUITORI [12 UAT]
- NUMĂR FOARTE MARE PESTE 50 LOCUINȚE NOI / 1000 LOCUITORI [3 UAT]

0 10 20 30 km

Media numărului de locuințe noi / 1000 de persoane, la nivelul județului: 24
Numărul de locuințe noi la nivelul județului în perioada 2004 - 2019: 11319
Creșterea fondului de locuințe la nivelul județului în perioada 2004 - 2019: 10928

Sursa datelor:
Baza de date TEMPO a INSSE, 2020

DINAMICA CONSTRUIRII DE LOCUINȚE

C.1.4.k

P.A.T.J. ARAD

ACTUALIZARE PLAN DE AMENAJARE A TERITORIULUI JUDEȚULUI ARAD

ETAPA II - ANALIZA SITUAȚIEI EXISTENTE, IDENTIFICAREA ELEMETELOR CARE CONDIȚIONEAZĂ DEZVOLTAREA CU EVIDENȚIEREA PROBLEMELOR, A DISFUNCȚIONALITĂȚILOR, A TENDINȚELOR ȘI IDENTIFICAREA ZONELOR CU POTENȚIAL NATURAL SAU CULTURAL

Revizie 03.2022

II.1. Structura teritoriului

LEGENDĂ GENERALĂ

LIMITE

- LIMITA TERITORIULUI NAȚIONAL
- LIMITA TERITORIULUI JUDEȚEAN
- LIMITĂ UNITATE ADMINISTRATIV TERITORIALĂ (TIP LAU 2)

LOCALITĂȚI

- MUNICIPIU REȘEDINȚĂ DE JUDEȚ
- ORAȘ
- SAT REȘEDINȚĂ DE COMUNĂ
- SAT COMPONENT / APARȚINĂTOR

CĂI DE COMUNICAȚIE

- AUTOSTRADĂ
- DRUM EUROPEAN
- DRUM NAȚIONAL
- DRUM JUDEȚEAN
- DRUM COMUNAL
- CĂI FERATE

LEGENDĂ SPECIFICĂ

CATEGORII DE CONSTRUCȚII REALIZATE ÎNTRE ANII 2004 - 2019

- CLĂDIRI REZIDENȚIALE (EXCLUSIV CELE PENTRU COLECTIVITĂȚI)
- CLĂDIRI REZIDENȚIALE PENTRU COLECTIVITĂȚI
- CLĂDIRI ADMINISTRATIVE
- HOTELURI ȘI CLĂDIRI SIMILARE
- CLĂDIRI PENTRU COMERȚ CU RIDICATA ȘI CU AMĂNUNTUL
- ALTE CLĂDIRI

SUPRAFAȚA TOTALĂ A AUTORIZAȚIILOR DE CONSTRUIRE ÎN PERIOADA 2004 - 2019

- SUB 5.000 MP.
- ÎNTRE 5.000 - 10.000 MP.
- ÎNTRE 10.000 - 40.000 MP
- ÎNTRE 40.000 - 200.000 MP.
- ÎNTRE 200.000 - 400.000 MP

AUTORIZAȚII DE CONSTRUIRE PENTRU LOCUINȚE 2004 - 2019 (MP)

- UAT-uri ÎN CARE NU S-AU EMIS AUTORIZAȚII DE CONSTRUIRE ÎN PERIOADA 2004 - 2019
- SUB 5.000 MP.
- ÎNTRE 5.001 - 200.000 MP
- PESTE 200.000 MP.

0 10 20 30 km

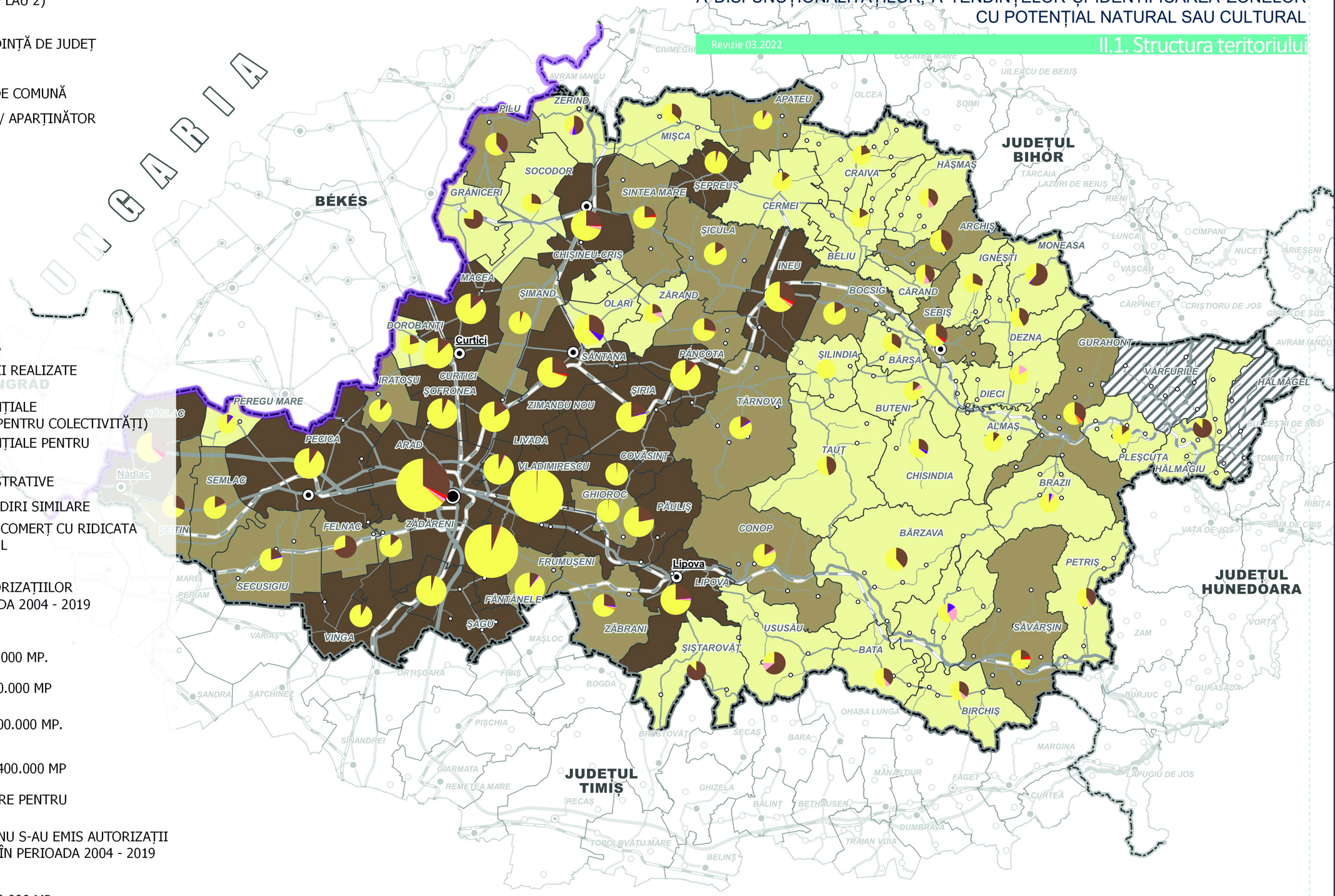

Sursa datelor:
Baza de date TEMPO a INSSE, 2020

DINAMICA AUTORIZAȚIILOR DE CONSTRUIRE

C.1.4.I

P.A.T.J. ARAD

ACTUALIZARE PLAN DE AMENAJARE A TERITORIULUI JUDEȚULUI ARAD

ETAPA II - ANALIZA SITUAȚIEI EXISTENTE, IDENTIFICAREA ELEMETELOR CARE CONDIȚIONEAZĂ DEZVOLTAREA CU EVIDENȚIEREA PROBLEMELOR, A DISFUNCȚIONALITĂȚILOR, A TENDINȚELOR ȘI IDENTIFICAREA ZONELOR CU POTENȚIAL NATURAL SAU CULTURAL

Revizie 03.2022

II.1. Structura teritoriului

LEGENDĂ GENERALĂ

LIMITE

- LIMITA TERITORIULUI NAȚIONAL
- LIMITA TERITORIULUI JUDEȚEAN
- LIMITĂ UNITATE ADMINISTRATIV TERITORIALĂ (TIP LAU 2)

LOCALITĂȚI

- MUNICIPIU REȘEDINȚĂ DE JUDEȚ
- ORAȘ
- SAT REȘEDINȚĂ DE COMUNĂ
- SAT COMPONENT / APARȚINĂTOR

CĂI DE COMUNICAȚIE

- AUTOSTRADĂ
- DRUM EUROPEAN
- DRUM NAȚIONAL
- DRUM JUDEȚEAN
- DRUM COMUNAL
- CĂI FERATE

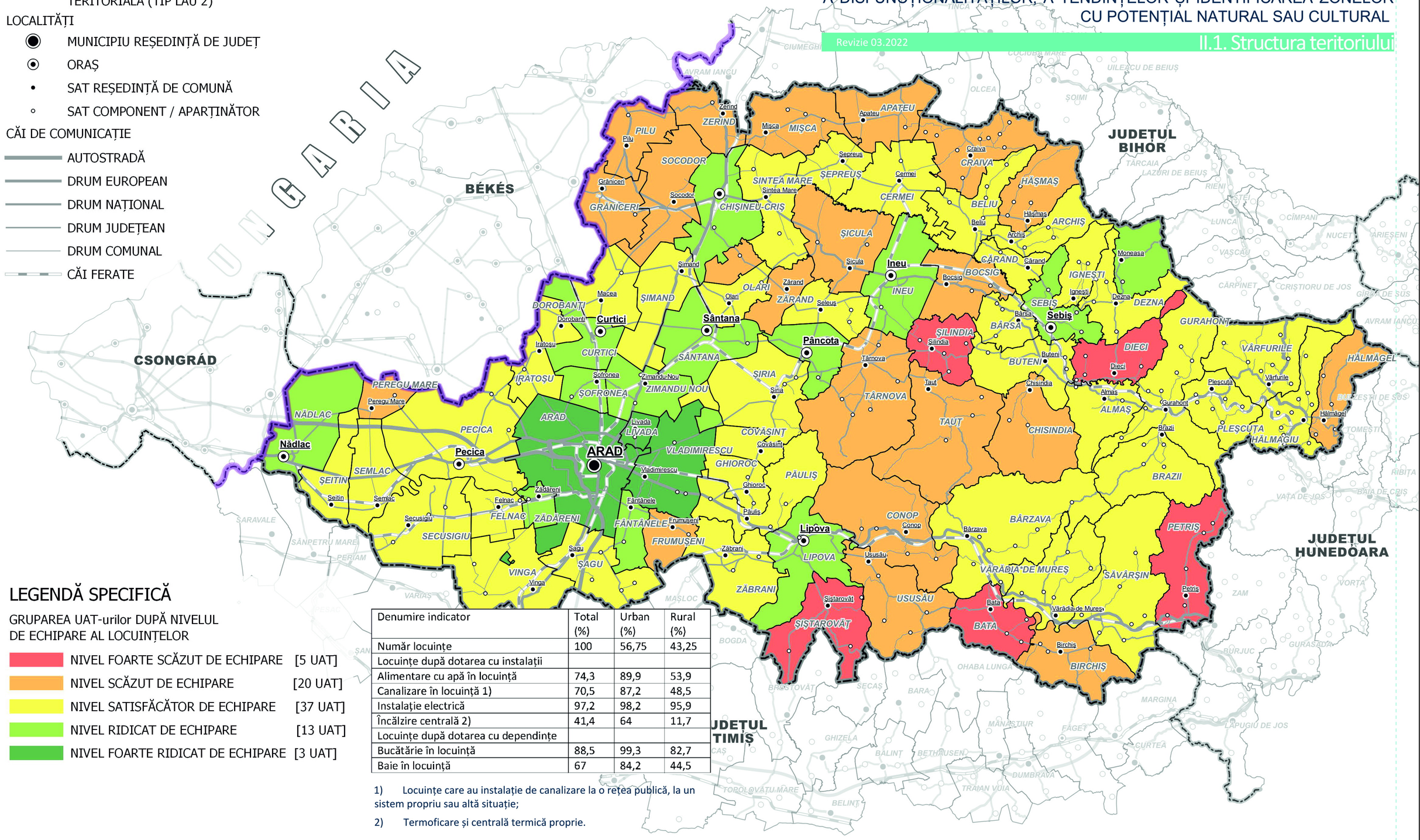

LEGENDĂ SPECIFICĂ

GRUPAREA UAT-urilor DUPĂ NIVELUL DE ECHIPARE AL LOCUINȚELOR

- NIVEL FOARTE SCĂZUT DE ECHIPARE [5 UAT]
- NIVEL SCĂZUT DE ECHIPARE [20 UAT]
- NIVEL SATISFĂCĂTOR DE ECHIPARE [37 UAT]
- NIVEL RIDICAT DE ECHIPARE [13 UAT]
- NIVEL FOARTE RIDICAT DE ECHIPARE [3 UAT]

Denumire indicator	Total (%)	Urban (%)	Rural (%)
Număr locuințe	100	56,75	43,25
Locuințe după dotarea cu instalații			
Alimentare cu apă în locuință	74,3	89,9	53,9
Canalizare în locuință 1)	70,5	87,2	48,5
Instalație electrică	97,2	98,2	95,9
Încălzire centrală 2)	41,4	64	11,7
Locuințe după dotarea cu dependințe			
Bucătărie în locuință	88,5	99,3	82,7
Baie în locuință	67	84,2	44,5

1) Locuințe care au instalație de canalizare la o rețea publică, la un sistem propriu sau altă situație;

2) Termoficare și centrală termică proprie.

Sursa datelor:
Recensământul Populației și al Locuințelor, 2011

0 10 20 30 km

NIVELUL DE ECHIPARE AL LOCUINȚELOR CU UTILITĂȚI

C.1.4.m

P.A.T.J. ARAD

ACTUALIZARE PLAN DE AMENAJARE A TERITORIULUI JUDEȚULUI ARAD

ETAPA II - ANALIZA SITUAȚIEI EXISTENTE, IDENTIFICAREA ELEMETELOR CARE CONDIȚIONEAZĂ DEZVOLTAREA CU EVIDENȚIEREA PROBLEMELOR, A DISFUNCȚIONALITĂȚILOR, A TENDINȚELOR ȘI IDENTIFICAREA ZONELOR CU POTENȚIAL NATURAL SAU CULTURAL

Revizie 03.2022

II.1. Structura teritoriului

LEGENDĂ GENERALĂ

LIMITE

- LIMITA TERITORIULUI NAȚIONAL
- LIMITA TERITORIULUI JUDEȚEAN
- LIMITĂ UNITATE ADMINISTRATIV TERITORIALĂ (TIP LAU 2)

LOCALITĂȚI

- MUNICIPIU REȘEDINȚĂ DE JUDEȚ
- ORAȘ
- SAT REȘEDINȚĂ DE COMUNĂ
- SAT COMPONENT / APARȚINĂTOR

CĂI DE COMUNICAȚIE

- AUTOSTRADĂ
- DRUM EUROPEAN
- DRUM NAȚIONAL
- DRUM JUDEȚEAN
- DRUM COMUNAL
- CĂI FERATE

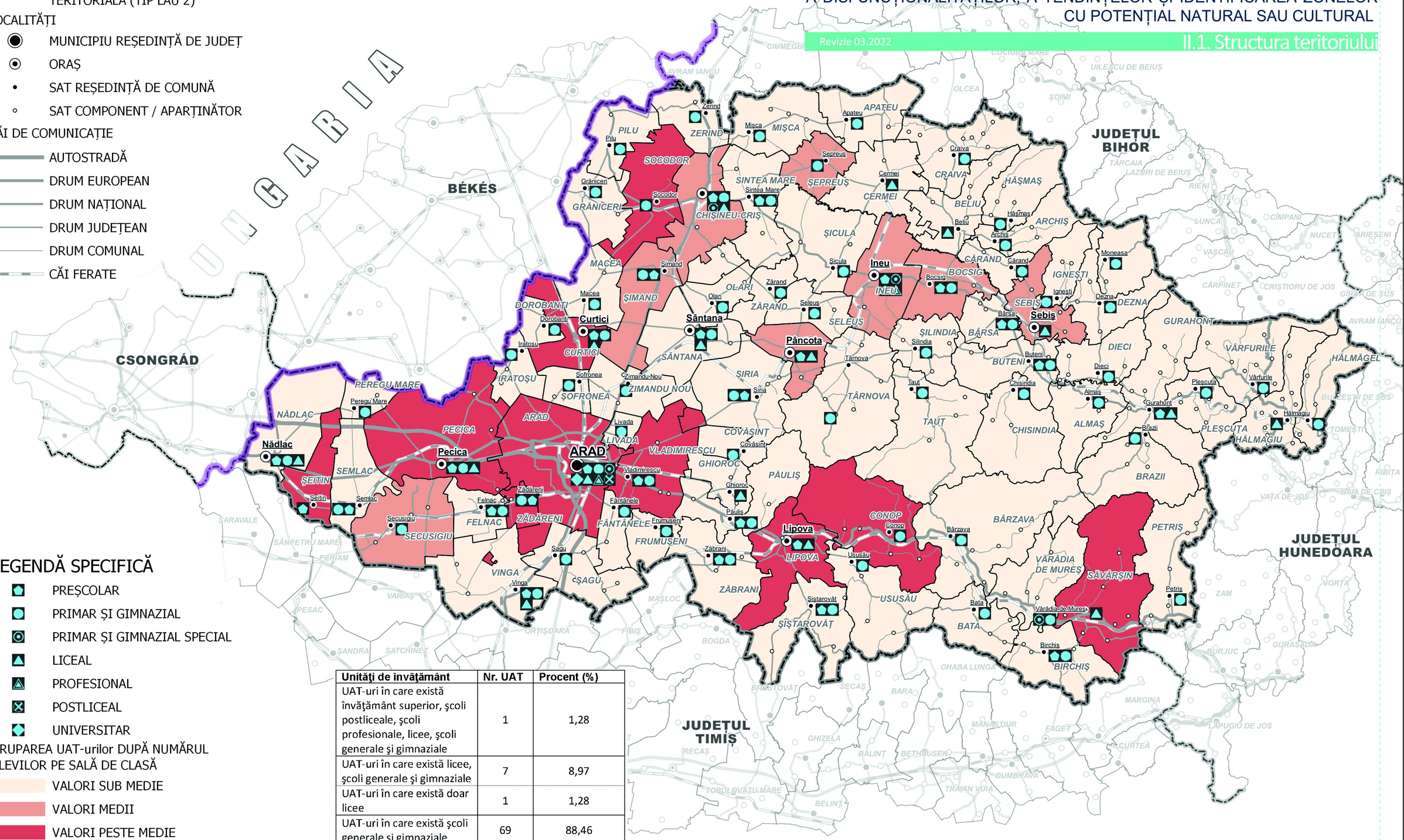

LEGENDĂ SPECIFICĂ

- PREȘCOLAR
- PRIMAR ȘI GIMNAZIAL
- PRIMAR ȘI GIMNAZIAL SPECIAL
- LICEAL
- PROFESIONAL
- POSTLICEAL
- UNIVERSITAR

GRUPAREA UAT-urilor DUPĂ NUMĂRUL ELEVILOR PE SALĂ DE CLASĂ

- VALORI SUB MEDIE
- VALORI MEDII
- VALORI PESTE MEDIE

Media județului este de 23.32 elevi / sala de clasă

Unităţi de învăţământ	Nr. UAT	Procent (%)
UAT-uri în care există învăţământ superior, şcoli postliceale, şcoli profesionale, licee, şcoli generale şi gimnaziale	1	1,28
UAT-uri în care există licee, şcoli generale şi gimnaziale	7	8,97
UAT-uri în care există doar licee	1	1,28
UAT-uri în care există şcoli generale şi gimnaziale	69	88,46
Total	**78**	**100,00**

0 10 20 30 km

Sursa datelor:
Baza de date TEMPO a INSSE, 2020

REȚEAUA DOTĂRILOR DE ÎNVĂȚĂMÂNT

C.1.4.n