P.A.T.J. ARAD

ACTUALIZARE PLAN DE AMENAJARE A TERITORIULUI JUDEȚULUI ARAD

ETAPA II - ANALIZA SITUAȚIEI EXISTENTE, IDENTIFICAREA ELEMETELOR CARE CONDIȚIONEAZĂ DEZVOLTAREA CU EVIDENȚIEREA PROBLEMELOR, A DISFUNCȚIONALITĂȚILOR, A TENDINȚELOR ȘI IDENTIFICAREA ZONELOR CU POTENȚIAL NATURAL SAU CULTURAL

Revizie 03.2022

II.2. Structura socio-demografică

LEGENDĂ GENERALĂ

LIMITE

- LIMITA TERITORIULUI NAȚIONAL
- LIMITA TERITORIULUI JUDEȚEAN
- LIMITĂ UNITATE ADMINISTRATIV TERITORIALĂ (TIP LAU 2)

LOCALITĂȚI

- MUNICIPIU REȘEDINȚĂ DE JUDEȚ
- ORAȘ
- SAT REȘEDINȚĂ DE COMUNĂ
- SAT COMPONENT / APARȚINĂTOR

CĂI DE COMUNICAȚIE

- AUTOSTRADĂ
- DRUM EUROPEAN
- DRUM NAȚIONAL
- DRUM JUDEȚEAN
- DRUM COMUNAL
- CĂI FERATE

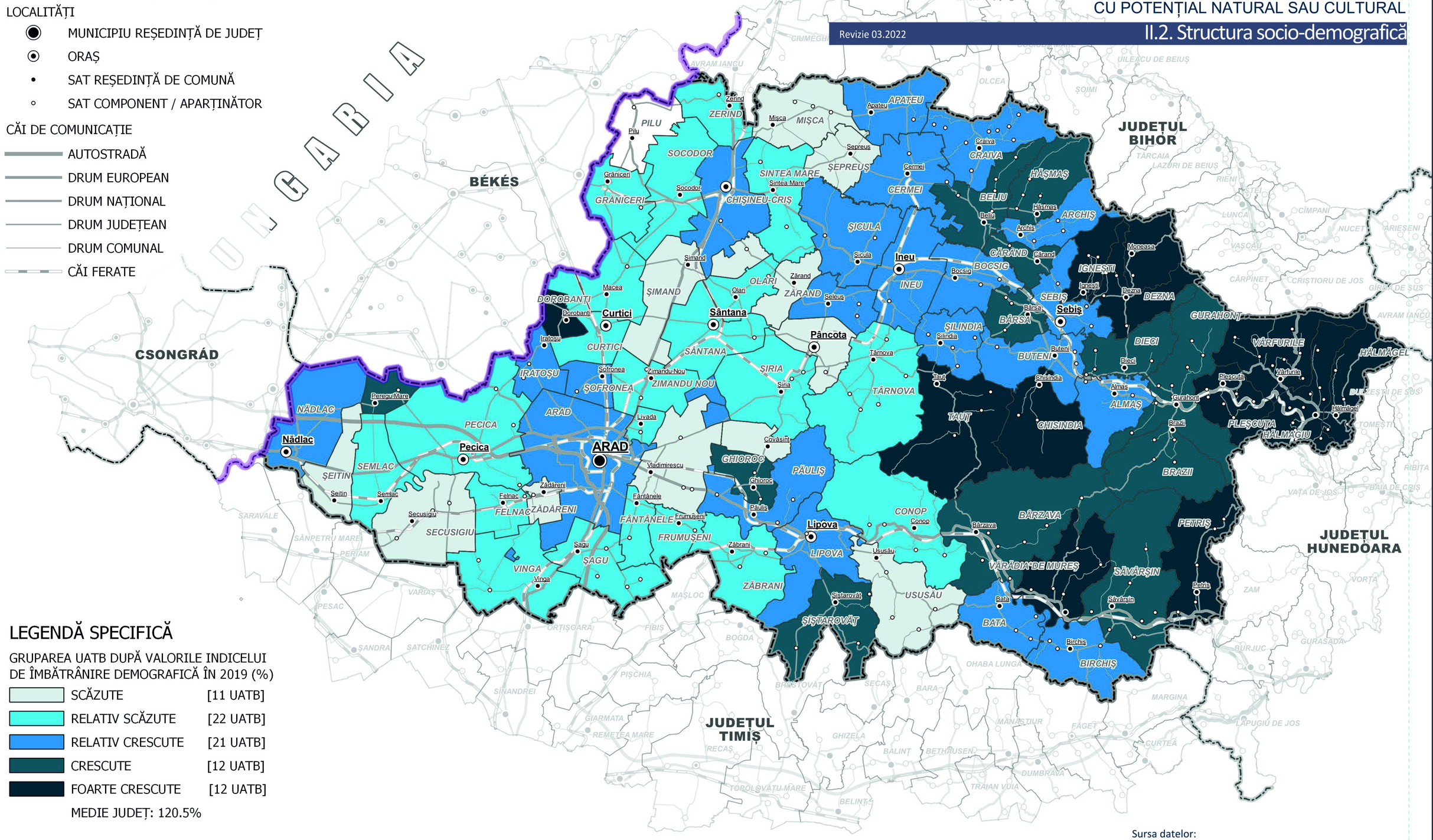

LEGENDĂ SPECIFICĂ

GRUPAREA UATB DUPĂ VALORILE INDICELUI DE ÎMBĂTRÂNIRE DEMOGRAFICĂ ÎN 2019 (%)

SCĂZUTE	[11 UATB]
RELATIV SCĂZUTE	[22 UATB]
RELATIV CRESCUTE	[21 UATB]
CRESCUTE	[12 UATB]
FOARTE CRESCUTE	[12 UATB]

MEDIE JUDEȚ: 120.5%

0 10 20 30 km

Sursa datelor:
Institutul Național de Statistică, baza TEMPO online

INDICELE DE ÎMBĂTRÂNIRE DEMOGRAFICĂ (2019)

C.2.3.a

P.A.T.J. ARAD

ACTUALIZARE PLAN DE AMENAJARE A TERITORIULUI JUDEȚULUI ARAD

ETAPA II - ANALIZA SITUAȚIEI EXISTENTE, IDENTIFICAREA ELEMETELOR CARE CONDIȚIONEAZĂ DEZVOLTAREA CU EVIDENȚIEREA PROBLEMELOR, A DISFUNCȚIONALITĂȚILOR, A TENDINȚELOR ȘI IDENTIFICAREA ZONELOR CU POTENȚIAL NATURAL SAU CULTURAL

Revizie 03.2022

II.2. Structura socio-demografică

LEGENDĂ GENERALĂ

LIMITE

- LIMITA TERITORIULUI NAȚIONAL
- LIMITA TERITORIULUI JUDEȚEAN
- LIMITĂ UNITATE ADMINISTRATIV TERITORIALĂ (TIP LAU 2)

LOCALITĂȚI

- MUNICIPIU REȘEDINȚĂ DE JUDEȚ
- ORAȘ
- SAT REȘEDINȚĂ DE COMUNĂ
- SAT COMPONENT / APARȚINĂTOR

CĂI DE COMUNICAȚIE

- AUTOSTRADĂ
- DRUM EUROPEAN
- DRUM NAȚIONAL
- DRUM JUDEȚEAN
- DRUM COMUNAL
- CĂI FERATE

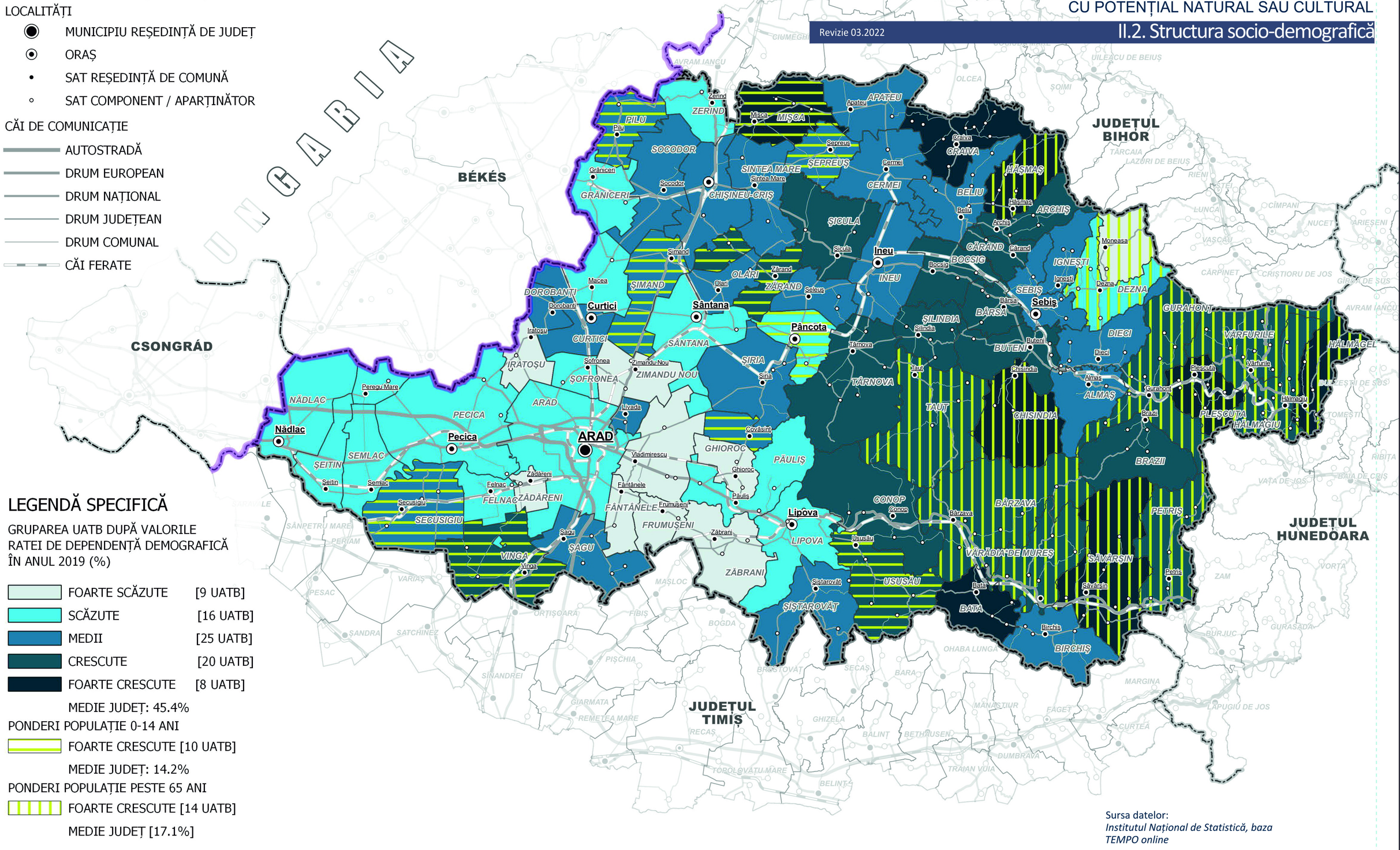

LEGENDĂ SPECIFICĂ

GRUPAREA UATB DUPĂ VALORILE RATEI DE DEPENDENȚĂ DEMOGRAFICĂ ÎN ANUL 2019 (%)

- FOARTE SCĂZUTE [9 UATB]
- SCĂZUTE [16 UATB]
- MEDII [25 UATB]
- CRESCUTE [20 UATB]
- FOARTE CRESCUTE [8 UATB]

MEDIE JUDEȚ: 45.4%

PONDERI POPULAȚIE 0-14 ANI

- FOARTE CRESCUTE [10 UATB]

MEDIE JUDEȚ: 14.2%

PONDERI POPULAȚIE PESTE 65 ANI

- FOARTE CRESCUTE [14 UATB]

MEDIE JUDEȚ [17.1%]

0 10 20 30 km

Sursa datelor:
Institutul Național de Statistică, baza TEMPO online

RATA DE DEPENDENȚĂ DEMOGRAFICĂ (2019)

C.2.3.b

P.A.T.J. ARAD

ACTUALIZARE PLAN DE AMENAJARE A TERITORIULUI JUDEȚULUI ARAD

ETAPA II - ANALIZA SITUAȚIEI EXISTENTE, IDENTIFICAREA ELEMETELOR CARE CONDIȚIONEAZĂ DEZVOLTAREA CU EVIDENȚIEREA PROBLEMELOR, A DISFUNCȚIONALITĂȚILOR, A TENDINȚELOR ȘI IDENTIFICAREA ZONELOR CU POTENȚIAL NATURAL SAU CULTURAL

Revizie 03.2022

II.3. Structura activităților (conform CAEN)

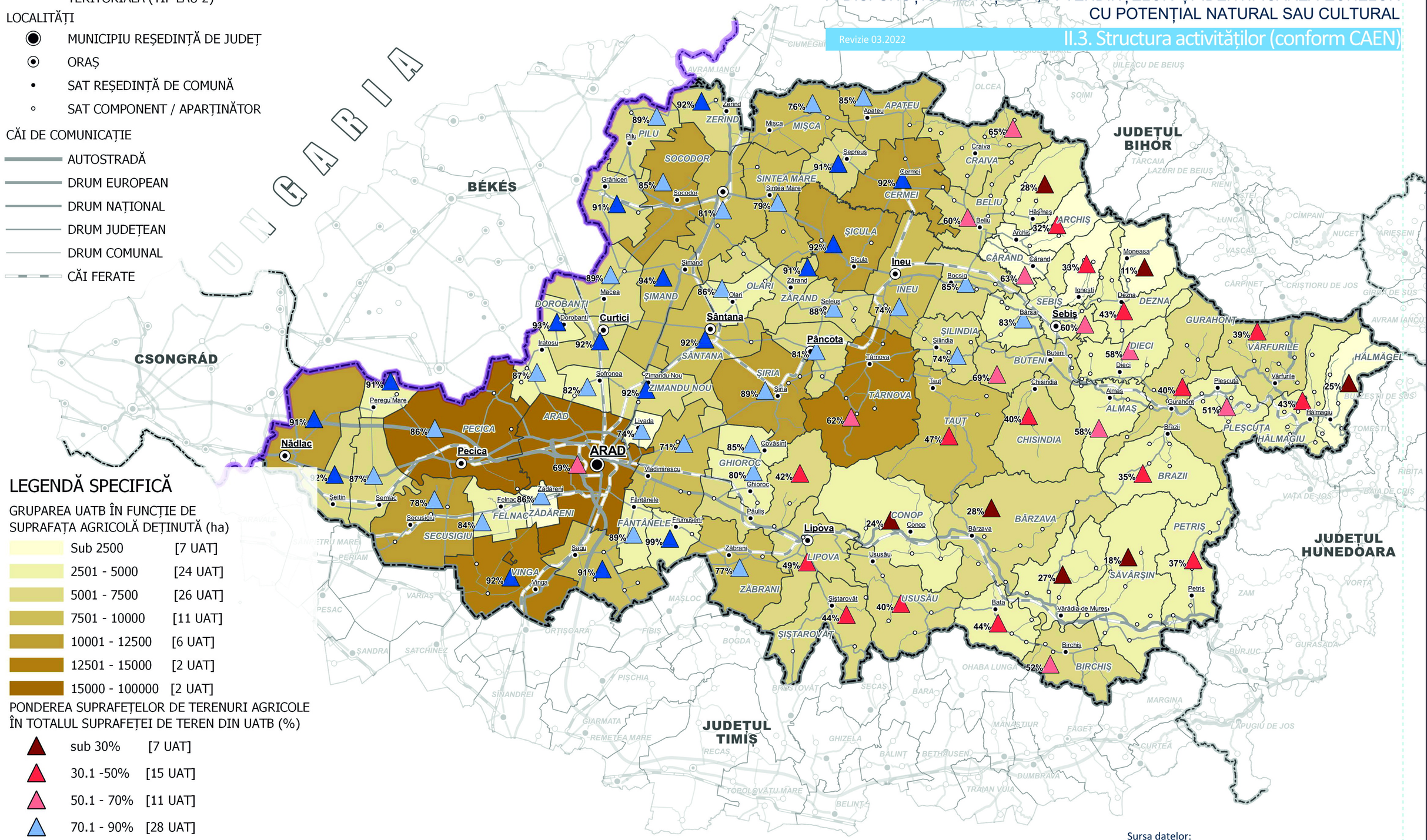

LEGENDĂ GENERALĂ

LIMITE

- LIMITA TERITORIULUI NAȚIONAL
- LIMITA TERITORIULUI JUDEȚEAN
- LIMITĂ UNITATE ADMINISTRATIV TERITORIALĂ (TIP LAU 2)

LOCALITĂȚI

- MUNICIPIU REȘEDINȚĂ DE JUDEȚ
- ORAȘ
- SAT REȘEDINȚĂ DE COMUNĂ
- SAT COMPONENT / APARȚINĂTOR

CĂI DE COMUNICAȚIE

- AUTOSTRADĂ
- DRUM EUROPEAN
- DRUM NAȚIONAL
- DRUM JUDEȚEAN
- DRUM COMUNAL
- CĂI FERATE

LEGENDĂ SPECIFICĂ

GRUPAREA UATB ÎN FUNCȚIE DE SUPRAFAȚA AGRICOLĂ DEȚINUTĂ (ha)

- Sub 2500 [7 UAT]
- 2501 - 5000 [24 UAT]
- 5001 - 7500 [26 UAT]
- 7501 - 10000 [11 UAT]
- 10001 - 12500 [6 UAT]
- 12501 - 15000 [2 UAT]
- 15000 - 100000 [2 UAT]

PONDEREA SUPRAFEȚELOR DE TERENURI AGRICOLE ÎN TOTALUL SUPRAFEȚEI DE TEREN DIN UATB (%)

- sub 30% [7 UAT]
- 30.1 -50% [15 UAT]
- 50.1 - 70% [11 UAT]
- 70.1 - 90% [28 UAT]
- 90.1 - 100% [17 UAT]

0 10 20 30 km

Sursa datelor:
Institutul Național de Statistică, baza TEMPO online 2020

AGRICULTURA - TERENURI AGRICOLE

C.3.1.a

P.A.T.J. ARAD

ACTUALIZARE PLAN DE AMENAJARE A TERITORIULUI JUDEȚULUI ARAD

ETAPA II - ANALIZA SITUAȚIEI EXISTENTE, IDENTIFICAREA ELEMETELOR CARE CONDIȚIONEAZĂ DEZVOLTAREA CU EVIDENȚIEREA PROBLEMELOR, A DISFUNCȚIONALITĂȚILOR, A TENDINȚELOR ȘI IDENTIFICAREA ZONELOR CU POTENȚIAL NATURAL SAU CULTURAL

Revizie 03.2022

II.3. Structura activităților (conform CAEN)

LEGENDĂ GENERALĂ

LIMITE

- LIMITA TERITORIULUI NAȚIONAL
- LIMITA TERITORIULUI JUDEȚEAN
- LIMITĂ UNITATE ADMINISTRATIV TERITORIALĂ (TIP LAU 2)

LOCALITĂȚI

- MUNICIPIU REȘEDINȚĂ DE JUDEȚ
- ORAȘ
- SAT REȘEDINȚĂ DE COMUNĂ
- SAT COMPONENT / APARȚINĂTOR

CĂI DE COMUNICAȚIE

- AUTOSTRADĂ
- DRUM EUROPEAN
- DRUM NAȚIONAL
- DRUM JUDEȚEAN
- DRUM COMUNAL
- CĂI FERATE

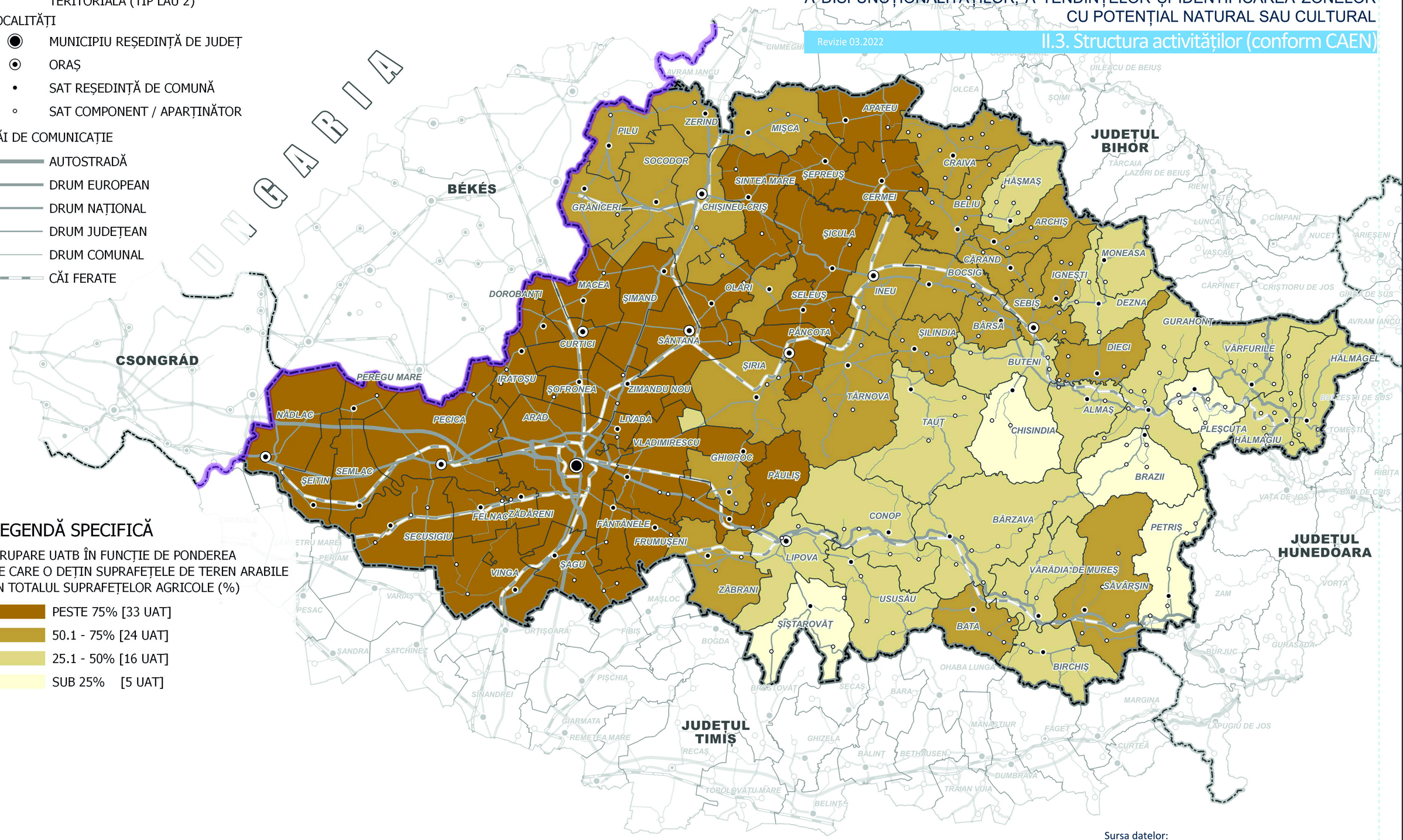

LEGENDĂ SPECIFICĂ

GRUPARE UATB ÎN FUNCȚIE DE PONDEREA PE CARE O DEȚIN SUPRAFEȚELE DE TEREN ARABILE ÎN TOTALUL SUPRAFEȚELOR AGRICOLE (%)

- PESTE 75% [33 UAT]
- 50.1 - 75% [24 UAT]
- 25.1 - 50% [16 UAT]
- SUB 25% [5 UAT]

0 10 20 30 km

Sursa datelor:
Institutul Național de Statistică, baza TEMPO online 2020

DISTRIBUȚIA SUPRAFEȚELOR DE TEREN ARABIL

C.3.1.b

P.A.T.J. ARAD

ACTUALIZARE PLAN DE AMENAJARE A TERITORIULUI JUDEȚULUI ARAD

ETAPA II - ANALIZA SITUAȚIEI EXISTENTE, IDENTIFICAREA ELEMETELOR CARE CONDIȚIONEAZĂ DEZVOLTAREA CU EVIDENȚIEREA PROBLEMELOR, A DISFUNCȚIONALITĂȚILOR, A TENDINȚELOR ȘI IDENTIFICAREA ZONELOR CU POTENȚIAL NATURAL SAU CULTURAL

Revizie 03.2022

II.3. Structura activităților (conform CAEN)

LEGENDĂ GENERALĂ

LIMITE

- LIMITA TERITORIULUI NAȚIONAL
- LIMITA TERITORIULUI JUDEȚEAN
- LIMITĂ UNITATE ADMINISTRATIV TERITORIALĂ (TIP LAU 2)

LOCALITĂȚI

- MUNICIPIU REȘEDINȚĂ DE JUDEȚ
- ORAȘ
- SAT REȘEDINȚĂ DE COMUNĂ
- SAT COMPONENT / APARȚINĂTOR

CĂI DE COMUNICAȚIE

- AUTOSTRADĂ
- DRUM EUROPEAN
- DRUM NAȚIONAL
- DRUM JUDEȚEAN
- DRUM COMUNAL
- CĂI FERATE

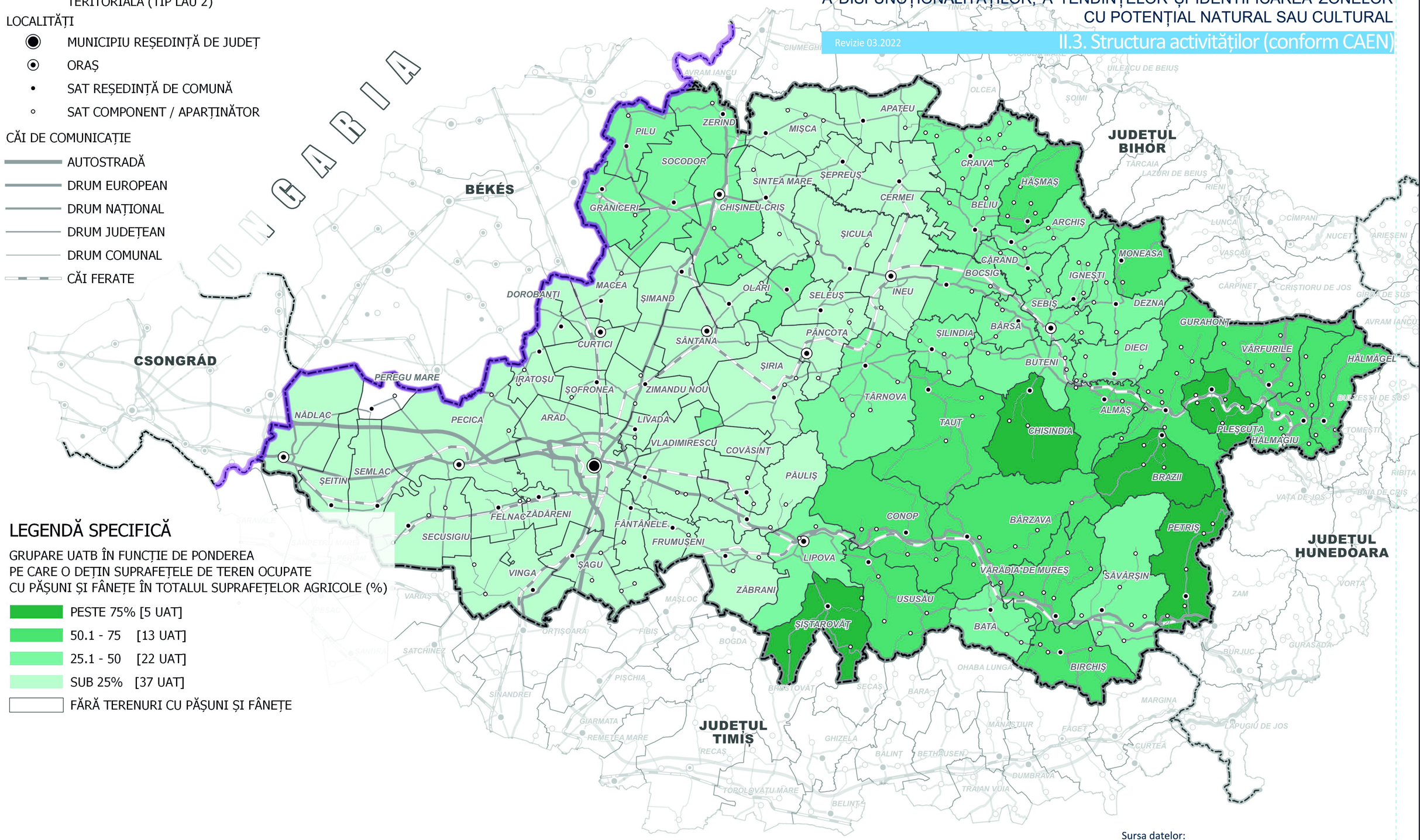

LEGENDĂ SPECIFICĂ

GRUPARE UATB ÎN FUNCȚIE DE PONDEREA PE CARE O DEȚIN SUPRAFEȚELE DE TEREN OCUPATE CU PĂȘUNI ȘI FÂNEȚE ÎN TOTALUL SUPRAFEȚELOR AGRICOLE (%)

- PESTE 75% [5 UAT]
- 50.1 - 75 [13 UAT]
- 25.1 - 50 [22 UAT]
- SUB 25% [37 UAT]
- FĂRĂ TERENURI CU PĂȘUNI ȘI FÂNEȚE

Sursa datelor:
Institutul Național de Statistică, baza TEMPO online 2020

0 10 20 30 km

DISTRIBUȚIA SUPRAFEȚELOR DE TEREN OCUPATE CU PĂȘUNI ȘI FÂNEȚE

C.3.1.c

P.A.T.J. ARAD

ACTUALIZARE PLAN DE AMENAJARE A TERITORIULUI JUDEȚULUI ARAD

ETAPA II - ANALIZA SITUAȚIEI EXISTENTE, IDENTIFICAREA ELEMETELOR CARE CONDIȚIONEAZĂ DEZVOLTAREA CU EVIDENȚIEREA PROBLEMELOR, A DISFUNCȚIONALITĂȚILOR, A TENDINȚELOR ȘI IDENTIFICAREA ZONELOR CU POTENȚIAL NATURAL SAU CULTURAL

Revizie 03.2022

II.3. Structura activităților (conform CAEN)

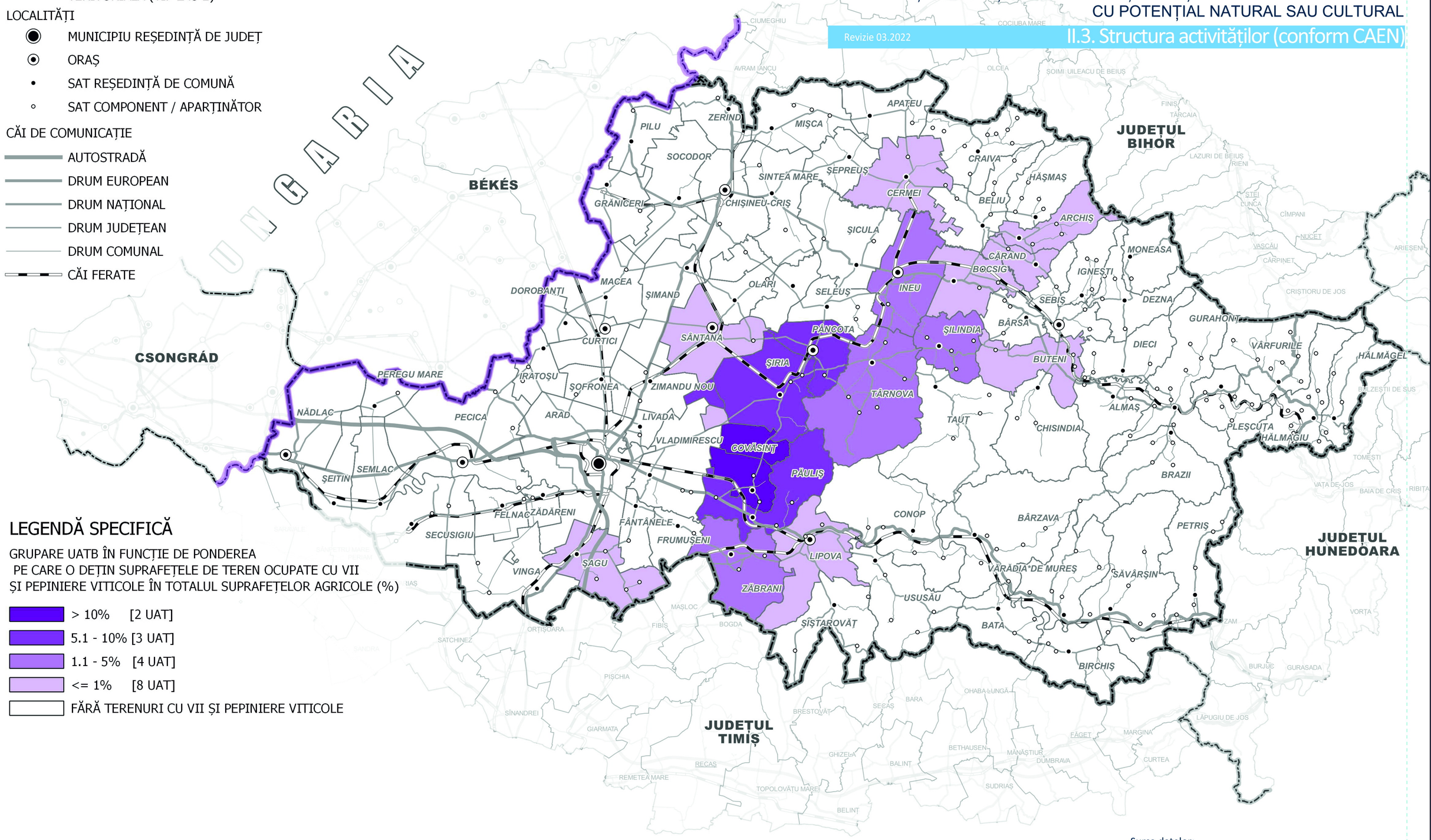

LEGENDĂ GENERALĂ

LIMITE

- LIMITA TERITORIULUI NAȚIONAL
- LIMITA TERITORIULUI JUDEȚEAN
- LIMITĂ UNITATE ADMINISTRATIV TERITORIALĂ (TIP LAU 2)

LOCALITĂȚI

- MUNICIPIU REȘEDINȚĂ DE JUDEȚ
- ORAȘ
- SAT REȘEDINȚĂ DE COMUNĂ
- SAT COMPONENT / APARȚINĂTOR

CĂI DE COMUNICAȚIE

- AUTOSTRADĂ
- DRUM EUROPEAN
- DRUM NAȚIONAL
- DRUM JUDEȚEAN
- DRUM COMUNAL
- CĂI FERATE

LEGENDĂ SPECIFICĂ

GRUPARE UATB ÎN FUNCȚIE DE PONDEREA PE CARE O DEȚIN SUPRAFEȚELE DE TEREN OCUPATE CU VII ȘI PEPINIERE VITICOLE ÎN TOTALUL SUPRAFEȚELOR AGRICOLE (%)

- > 10% [2 UAT]
- 5.1 - 10% [3 UAT]
- 1.1 - 5% [4 UAT]
- <= 1% [8 UAT]
- FĂRĂ TERENURI CU VII ȘI PEPINIERE VITICOLE

0 10 20 30 km

Sursa datelor:
Direcția Agricolă a Județului Arad, 2020

DISTRIBUȚIA SUPRAFEȚELOR DE TEREN OCUPATE CU VII ȘI PEPINIERE

C.3.1.d

P.A.T.J. ARAD

ACTUALIZARE PLAN DE AMENAJARE A TERITORIULUI JUDEȚULUI ARAD

ETAPA II - ANALIZA SITUAȚIEI EXISTENTE, IDENTIFICAREA ELEMETELOR CARE CONDIȚIONEAZĂ DEZVOLTAREA CU EVIDENȚIEREA PROBLEMELOR, A DISFUNCȚIONALITĂȚILOR, A TENDINȚELOR ȘI IDENTIFICAREA ZONELOR CU POTENȚIAL NATURAL SAU CULTURAL

Revizie 03.2022

II.3. Structura activităților (conform CAEN)

LEGENDĂ GENERALĂ

LIMITE

- LIMITA TERITORIULUI NAȚIONAL
- LIMITA TERITORIULUI JUDEȚEAN
- LIMITĂ UNITATE ADMINISTRATIV TERITORIALĂ (TIP LAU 2)

LOCALITĂȚI

- MUNICIPIU REȘEDINȚĂ DE JUDEȚ
- ORAȘ
- SAT REȘEDINȚĂ DE COMUNĂ
- SAT COMPONENT / APARȚINĂTOR

CĂI DE COMUNICAȚIE

- AUTOSTRADĂ
- DRUM EUROPEAN
- DRUM NAȚIONAL
- DRUM JUDEȚEAN
- DRUM COMUNAL
- CĂI FERATE

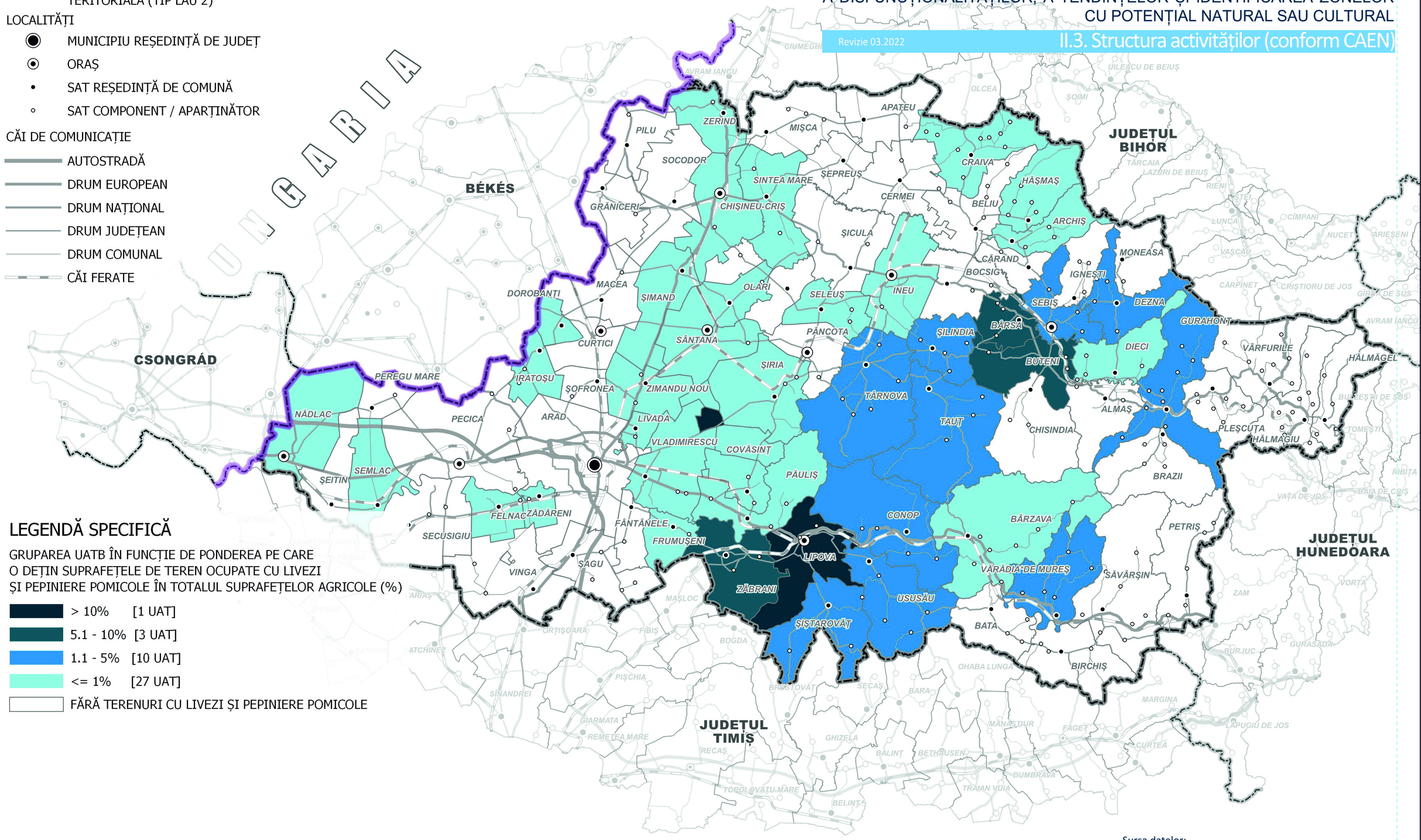

LEGENDĂ SPECIFICĂ

GRUPAREA UATB ÎN FUNCȚIE DE PONDEREA PE CARE O DEȚIN SUPRAFEȚELE DE TEREN OCUPATE CU LIVEZI ȘI PEPINIERE POMICOLE ÎN TOTALUL SUPRAFEȚELOR AGRICOLE (%)

- > 10% [1 UAT]
- 5.1 - 10% [3 UAT]
- 1.1 - 5% [10 UAT]
- <= 1% [27 UAT]
- FĂRĂ TERENURI CU LIVEZI ȘI PEPINIERE POMICOLE

Sursa datelor:
Direcția Agricolă a Județului Arad, 2020

0 10 20 30 km

DISTRIBUȚIA SUPRAFEȚELOR DE TEREN OCUPATE CU LIVEZI ȘI PEPINIERE

C.3.1.e

P.A.T.J. ARAD

ACTUALIZARE PLAN DE AMENAJARE A TERITORIULUI JUDEȚULUI ARAD

ETAPA II - ANALIZA SITUAȚIEI EXISTENTE, IDENTIFICAREA ELEMETELOR CARE CONDIȚIONEAZĂ DEZVOLTAREA CU EVIDENȚIEREA PROBLEMELOR, A DISFUNCȚIONALITĂȚILOR, A TENDINȚELOR ȘI IDENTIFICAREA ZONELOR CU POTENȚIAL NATURAL SAU CULTURAL

Revizie 03.2022

II.3. Structura activităților (conform CAEN)

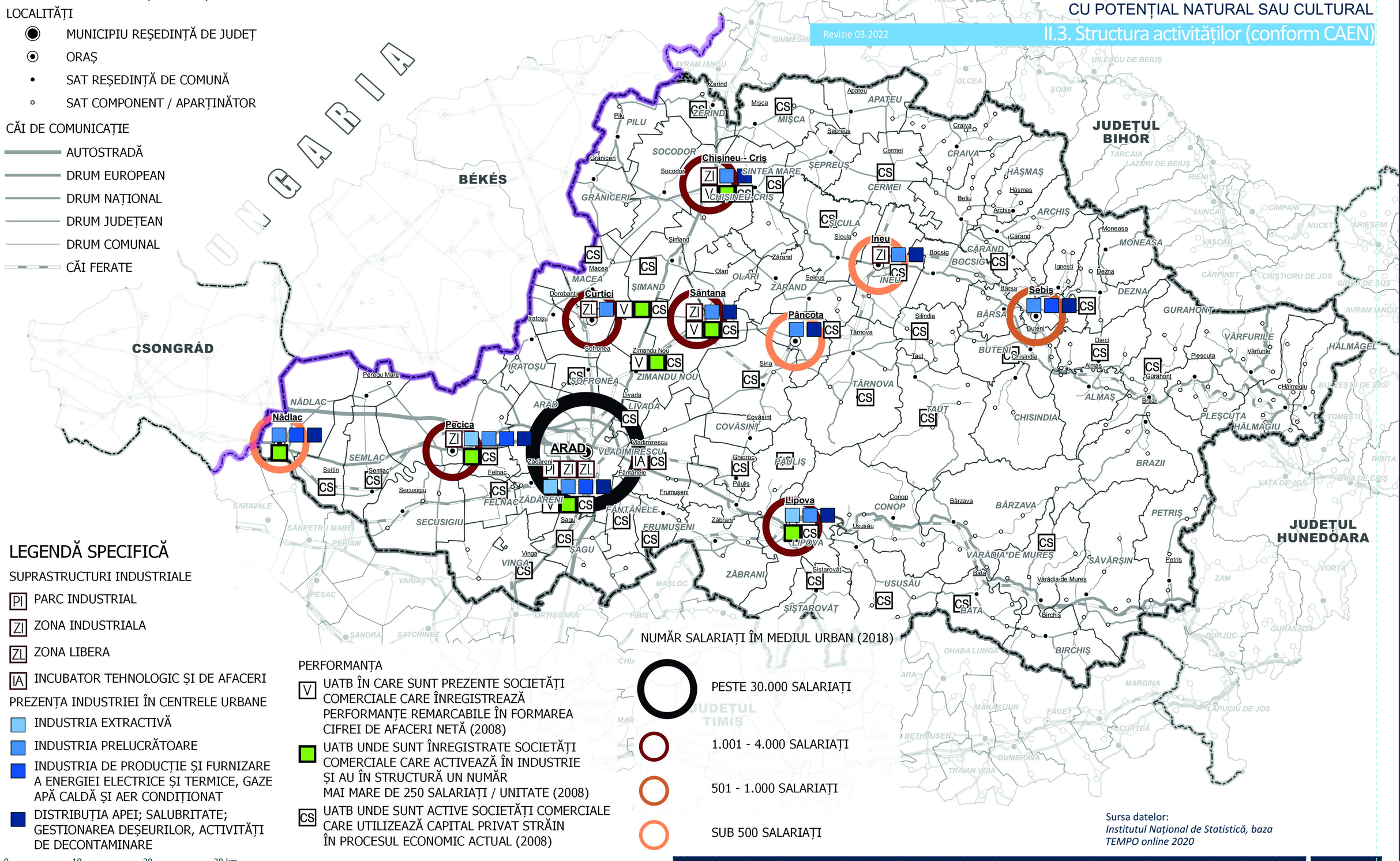

LEGENDĂ GENERALĂ

LIMITE

- LIMITA TERITORIULUI NAȚIONAL
- LIMITA TERITORIULUI JUDEȚEAN
- LIMITĂ UNITATE ADMINISTRATIV TERITORIALĂ (TIP LAU 2)

LOCALITĂȚI

- MUNICIPIU REȘEDINȚĂ DE JUDEȚ
- ORAȘ
- SAT REȘEDINȚĂ DE COMUNĂ
- SAT COMPONENT / APARȚINĂTOR

CĂI DE COMUNICAȚIE

- AUTOSTRADĂ
- DRUM EUROPEAN
- DRUM NAȚIONAL
- DRUM JUDEȚEAN
- DRUM COMUNAL
- CĂI FERATE

LEGENDĂ SPECIFICĂ

SUPRASTRUCTURI INDUSTRIALE

- PI PARC INDUSTRIAL
- ZI ZONA INDUSTRIALA
- ZL ZONA LIBERA
- IA INCUBATOR TEHNOLOGIC ȘI DE AFACERI

PREZENȚA INDUSTRIEI ÎN CENTRELE URBANE

- INDUSTRIA EXTRACTIVĂ
- INDUSTRIA PRELUCRĂTOARE
- INDUSTRIA DE PRODUCȚIE ȘI FURNIZARE A ENERGIEI ELECTRICE ȘI TERMICE, GAZE APĂ CALDĂ ȘI AER CONDIȚIONAT
- DISTRIBUȚIA APEI; SALUBRITATE; GESTIONAREA DEȘEURILOR, ACTIVITĂȚI DE DECONTAMINARE

PERFORMANȚA

- V UATB ÎN CARE SUNT PREZENTE SOCIETĂȚI COMERCIALE CARE ÎNREGISTREAZĂ PERFORMANȚE REMARCABILE ÎN FORMAREA CIFREI DE AFACERI NETĂ (2008)
- UATB UNDE SUNT ÎNREGISTRATE SOCIETĂȚI COMERCIALE CARE ACTIVEAZĂ ÎN INDUSTRIE ȘI AU ÎN STRUCTURĂ UN NUMĂR MAI MARE DE 250 SALARIAȚI / UNITATE (2008)
- CS UATB UNDE SUNT ACTIVE SOCIETĂȚI COMERCIALE CARE UTILIZEAZĂ CAPITAL PRIVAT STRĂIN ÎN PROCESUL ECONOMIC ACTUAL (2008)

NUMĂR SALARIAȚI ÎM MEDIUL URBAN (2018)

- PESTE 30.000 SALARIAȚI
- 1.001 - 4.000 SALARIAȚI
- 501 - 1.000 SALARIAȚI
- SUB 500 SALARIAȚI

0 10 20 30 km

Sursa datelor:
Institutul Național de Statistică, baza TEMPO online 2020

INDUSTRIA - STRUCTURĂ ȘI PERFORMANȚĂ

C.3.2.a

P.A.T.J. ARAD

ACTUALIZARE PLAN DE AMENAJARE A TERITORIULUI JUDEȚULUI ARAD

ETAPA II - ANALIZA SITUAȚIEI EXISTENTE, IDENTIFICAREA ELEMETELOR CARE CONDIȚIONEAZĂ DEZVOLTAREA CU EVIDENȚIEREA PROBLEMELOR, A DISFUNCȚIONALITĂȚILOR, A TENDINȚELOR ȘI IDENTIFICAREA ZONELOR CU POTENȚIAL NATURAL SAU CULTURAL

Revizie 03.2022

II.3. Structura activităților (conform CAEN)

LEGENDĂ GENERALĂ

LIMITE

- LIMITA TERITORIULUI NAȚIONAL
- LIMITA TERITORIULUI JUDEȚEAN
- LIMITĂ UNITATE ADMINISTRATIV TERITORIALĂ (TIP LAU 2)

LOCALITĂȚI

- MUNICIPIU REȘEDINȚĂ DE JUDEȚ
- ORAȘ
- SAT REȘEDINȚĂ DE COMUNĂ
- SAT COMPONENT / APARȚINĂTOR

CĂI DE COMUNICAȚIE

- AUTOSTRADĂ
- DRUM EUROPEAN
- DRUM NAȚIONAL
- DRUM JUDEȚEAN
- DRUM COMUNAL
- CĂI FERATE

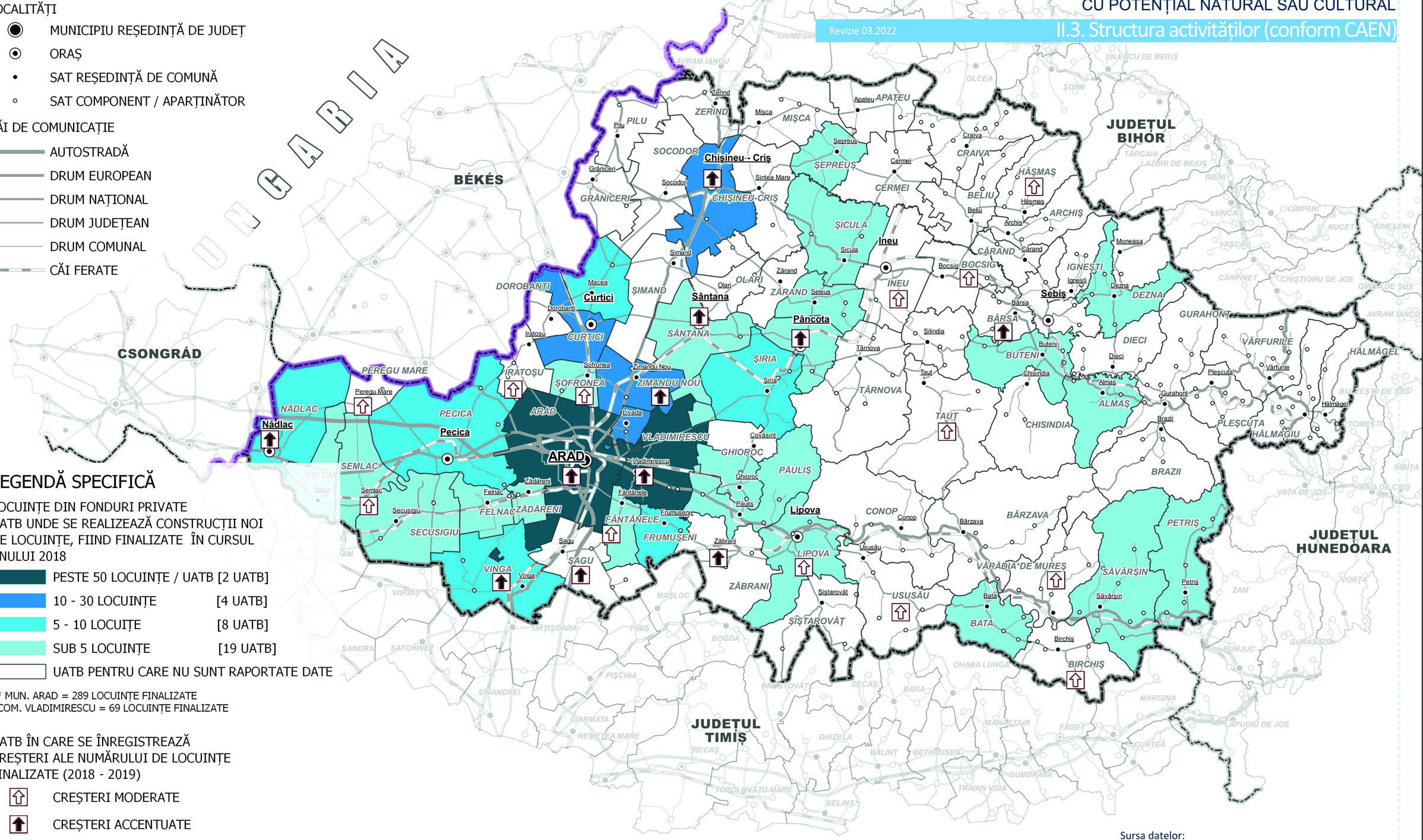

LEGENDĂ SPECIFICĂ

LOCUINȚE DIN FONDURI PRIVATE
UATB UNDE SE REALIZEAZĂ CONSTRUCȚII NOI DE LOCUINȚE, FIIND FINALIZATE ÎN CURSUL ANULUI 2018

- PESTE 50 LOCUINȚE / UATB [2 UATB]
- 10 - 30 LOCUINȚE [4 UATB]
- 5 - 10 LOCUIȚE [8 UATB]
- SUB 5 LOCUINȚE [19 UATB]
- UATB PENTRU CARE NU SUNT RAPORTATE DATE

** MUN. ARAD = 289 LOCUINȚE FINALIZATE
COM. VLADIMIRESCU = 69 LOCUINȚE FINALIZATE

UATB ÎN CARE SE ÎNREGISTREAZĂ CREȘTERI ALE NUMĂRULUI DE LOCUINȚE FINALIZATE (2018 - 2019)

- CREȘTERI MODERATE
- CREȘTERI ACCENTUATE

0 10 20 30 km

Sursa datelor:
Institutul Național de Statistică, baza TEMPO online 2020

CONSTRUCȚII - FONDUL DE LOCUINȚE

C.3.2.b

P.A.T.J. ARAD

ACTUALIZARE PLAN DE AMENAJARE A TERITORIULUI JUDEȚULUI ARAD

ETAPA II - ANALIZA SITUAȚIEI EXISTENTE, IDENTIFICAREA ELEMETELOR CARE CONDIȚIONEAZĂ DEZVOLTAREA CU EVIDENȚIEREA PROBLEMELOR, A DISFUNCȚIONALITĂȚILOR, A TENDINȚELOR ȘI IDENTIFICAREA ZONELOR CU POTENȚIAL NATURAL SAU CULTURAL

Revizie 03.2022

II.3. Structura activităților (conform CAEN)

LEGENDĂ GENERALĂ

LIMITE

- LIMITA TERITORIULUI NAȚIONAL
- LIMITA TERITORIULUI JUDEȚEAN
- LIMITĂ UNITATE ADMINISTRATIV TERITORIALĂ (TIP LAU 2)

LOCALITĂȚI

- MUNICIPIU REȘEDINȚĂ DE JUDEȚ
- ORAȘ
- SAT REȘEDINȚĂ DE COMUNĂ
- SAT COMPONENT / APARȚINĂTOR

CĂI DE COMUNICAȚIE

- AUTOSTRADĂ
- DRUM EUROPEAN
- DRUM NAȚIONAL
- DRUM JUDEȚEAN
- DRUM COMUNAL
- CĂI FERATE

LEGENDĂ SPECIFICĂ

CAPACITATEA DE CAZARE TURISTICĂ (NUMĂR LOCURI LA NIVEL UATB)

- PESTE 1000 LOCURI [2 UATB]
- 100-200 LOCUIRE [8 UATB]
- 50-99 LOCURI [3 UATB]
- 10-49 LOCURI [12 UATB]
- SUB 10 LOCURI [4 UATB]
- UATB PENTRU CARE NU AU FOST RAPORTATE DATE

SOSIRI UNITĂȚI TURISTICE

- UATB UNDE SE ÎNREGISTREAZĂ CREȘTERI ALE NUMĂRULUI DE SOSIRI ÎN UNITĂȚILE TURISTICE

STAȚIUNI TURISTICE

- S DE IMPORTANȚĂ LOCALĂ
- S DE IMPORTANȚĂ NAȚIONALĂ
- C COMPLEX TURISTIC BALNEOCLIMATERIC
- P PÂRTIE DE SKI OMOLOGATĂ
- I CENTRU NAȚIONAL DE INFORMARE

EVOLUȚIA NUMĂRULUI DE LOCURI DE PRIMIRE TURISTICĂ

- CREȘTERI [12 UATB]
- SCĂDERI [6 UATB]
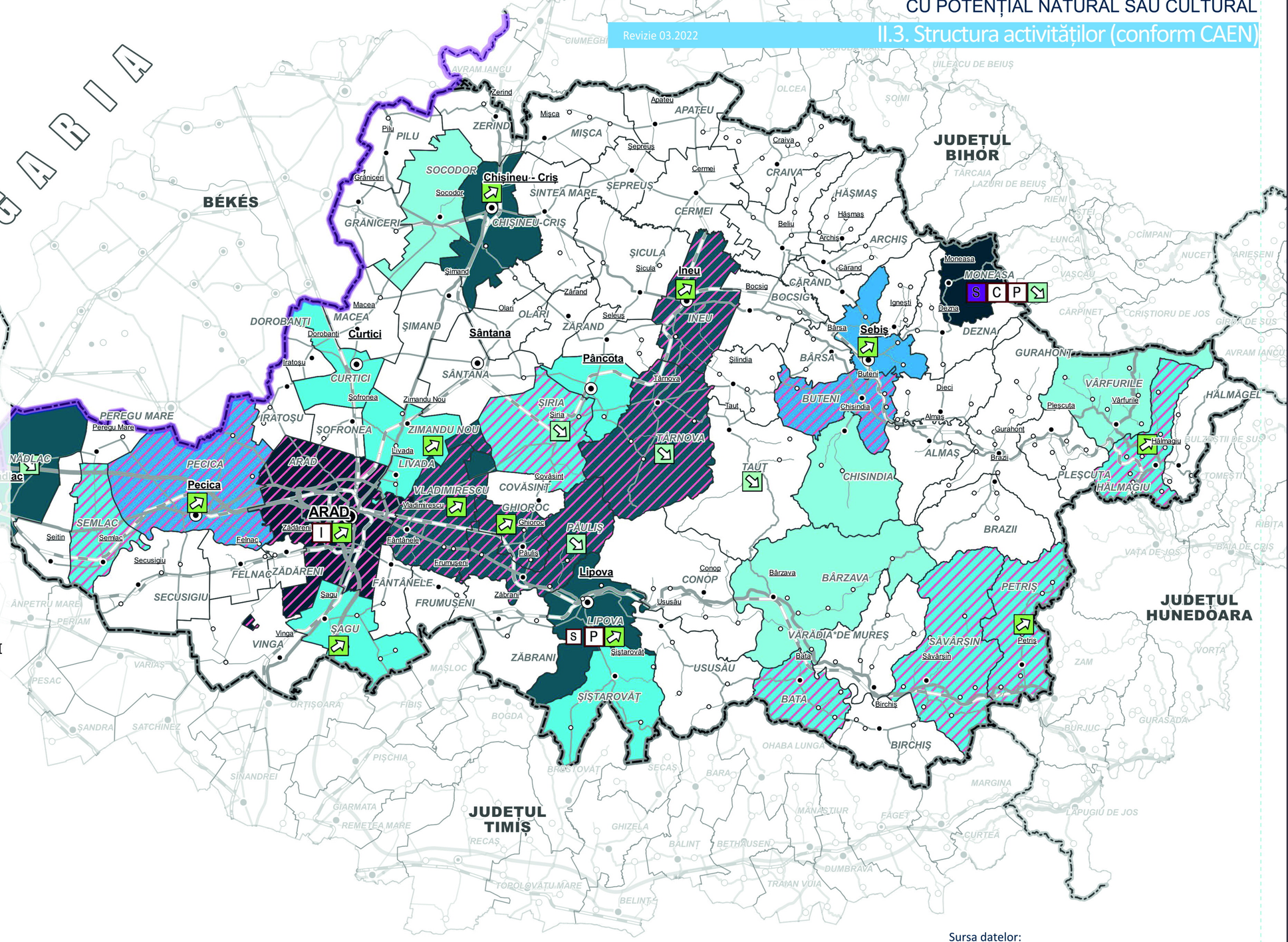
0 10 20 30 km