



25594524

Carte Funciară Nr. 305589 Comuna/Oraș/Municipiu: Lipova



EXTRAS DE CARTE FUNCİARĂ PENTRU INFORMARE

Nr.	16844
Ziua	13
Luna	10
Anul	2016

Oficiul de Cadastru și Publicitate Imobiliară ARAD
Biroul de Cadastru și Publicitate Imobiliară Lipova

A. Partea I. Descrierea imobilului

TEREN Extravilan

Adresa: Jud. Arad


Nr. Crt.	Nr cadastral Nr.	Suprafața* (mp)	Observații / Referințe
A1	305589	Din acte: 4.209 Masurata: 4.209	

B. Partea II. Proprietari și acte

Inscrieri privitoare la dreptul de proprietate și alte drepturi reale	Referințe	
14626 / 07/09/2016		
Act Administrativ nr. 101, din 26/07/2016 emis de Consiliul Local Lipova;		
B1	In baza H.C.L.Lipova nr. 101/26.07.2016, și a documentației cadastrale de prima inscriere in sistemul integrat de cadastru si carte funciara, cu atribuire de numar cadastral, receptionata de consilierul de cadastru, si conspect de proprietate de unde rezulta ca in harta de CF imobilul nu este reprezentat cu nr.top., se introduce imobilul in circuitul funciar, se inscrie aici sub A.1. se deschide aceasta noua coala de carte funciara in baza prevederilor art.78, ODG.700/2014,	A1
B2	Inscrierea provizorie, drept de PROPRIETATE apoi asupra imobilului de sub A.1 caruia i s-a atribuit numar cadastral 305589, se inscrie provizoriu, in baza prevederilor O.700/2014 art.155, L.7/1996 art.41 al.7, dreptul de proprietate cu titlul de atestare a apartenentei la domeniului public in favoarea:, dobandit prin Lege, cota actuala 1/1, cota initiala 1/1	A1
1) ORASUL LIPOVA, CIF:27393920		

C. Partea III. SARCINI .

Inscrieri privind dezmembramintele dreptului de proprietate, drepturi reale de garanție și sarcini	Referințe
NU SUNT	





25594524

Carte Funciară Nr. 305589 Comuna/Oraș/Municipiu: Lipova



EXTRAS DE CARTE FUNCİARĂ PENTRU INFORMARE

Nr.	16844
Ziua	13
Luna	10
Anul	2016

Oficiul de Cadastru și Publicitate Imobiliară ARAD
Biroul de Cadastru și Publicitate Imobiliară Lipova

A. Partea I. Descrierea imobilului

TEREN Extravilan

Adresa: Jud. Arad


Nr. Crt.	Nr cadastral Nr.	Suprafața* (mp)	Observații / Referințe
A1	305589	Din acte: 4.209 Masurata: 4.209	

B. Partea II. Proprietari și acte

Inscrieri privitoare la dreptul de proprietate și alte drepturi reale	Referințe
14626 / 07/09/2016	
Act Administrativ nr. 101, din 26/07/2016 emis de Consiliul Local Lipova;	
B1	A1
In baza H.C.L.Lipova nr. 101/26.07.2016, și a documentatiei cadastrale de prima inscriere in sistemul integrat de cadastru si carte funciara, cu atribuire de numar cadastral, receptionata de consilierul de cadastru, si conspect de proprietate de unde rezulta ca in harta de CF imobilul nu este reprezentat cu nr.top., se introduce imobilul in circuitul funciar, se inscrie aici sub A.1, se deschide aceasta noua coala de carte funciara in baza prevederilor art.78, ODG.700/2014,	
B2	A1
Inscrierea provizorie, drept de PROPRIETATE apoi asupra imobilului de sub A.1 caruia i s-a atribuit numar cadastral 305589, se inscrie provizoriu, in baza prevederilor O.700/2014 art.155, L.7/1996 art.41 al.7, dreptul de proprietate cu titlul de atestare a apartenentei la domeniului public in favoarea: dobandit prin Lege, cota actuala 1/1, cota initiala 1/1	
1) ORASUL LIPOVA, CIF:27393920	

C. Partea III. SARCINI .

Inscrieri privind dezmembramintele dreptului de proprietate, drepturi reale de garanție și sarcini	Referințe
NU SUNT	

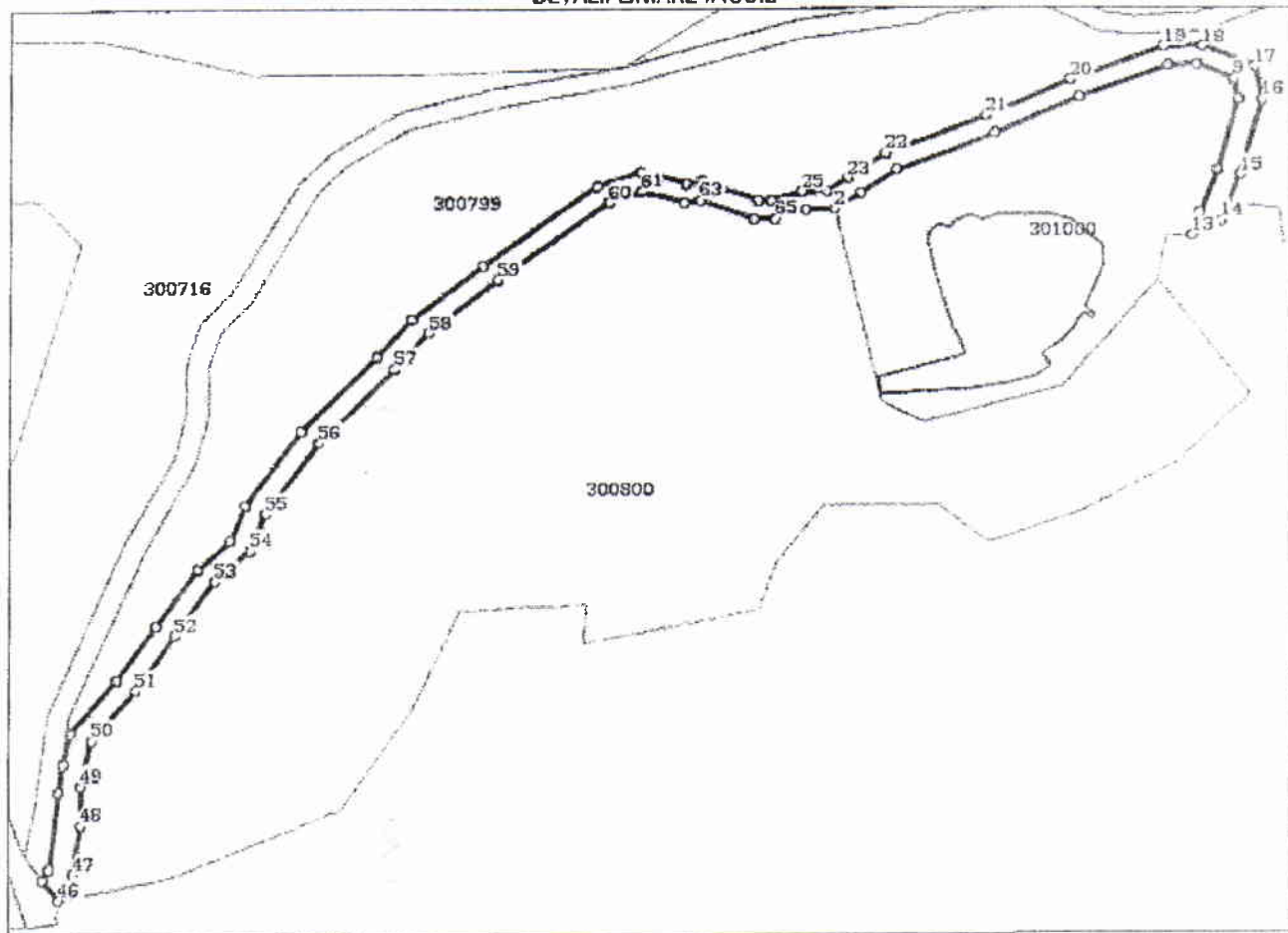


Carte Funciară Nr. 305589 Comuna/Oraș/Municipiu: Lipova

Anexa Nr. 1 La Partea I**Teren**

Nr cadastral	Suprafața măsurată (mp)*	Observații / Referințe
305589	4.209	

* Suprafața este determinată în planul de proiecție Stereo 70.


DETALII LINIARE IMOBIL**Date referitoare la teren**

Crt	Categorie folosință	Intra vilan	Suprafața (mp)	Tarla	Parcelă	Nr. topo	Observații / Referințe
1	drum	NU	4.209		786/2		Imobil neimprejmuit

Lungime Segmente

1) Valorile lungimilor segmentelor sunt obținute din proiecție în plan.

Punct început	Punct sfârșit	Lungime segment	Punct început	Punct sfârșit	Lungime segment	Punct început	Punct sfârșit	Lungime segment
1	2	8.825	2	3	10.247	3	4	14.274
4	5	33.328	5	6	29.359	6	7	30.217
7	8	8.734	8	9	12.622	9	10	7.697
10	11	26.867	11	12	17.193	12	13	8.754
13	14	10.305	14	15	18.32	15	16	28.7
16	17	12.688	17	18	17.86	18	19	11.791



Carte Funciară Nr. 305589 Comuna/Oraș/Municipiu: Lipova

Punct inceput	Punct sfârșit	Lungime segment	Punct inceput	Punct sfârșit	Lungime segment	Punct inceput	Punct sfârșit	Lungime segment
19	20	31.774	20	21	29.386	21	22	34.054
22	23	15.045	23	24	7.951	24	25	7.783
25	26	9.918	26	27	3.977	27	28	18.894
28	29	5.228	29	30	14.948	30	31	14.806
31	32	46.221	32	33	29.772	33	34	17.384
34	35	36.47	35	36	32.848	36	37	13.836
37	38	14.781	38	39	24.912	39	40	23.43
40	41	24.401	41	42	11.796	42	43	10.204
43	44	28.349	44	45	4.462	45	46	8.862
46	47	10.103	47	48	18.308	48	49	14.33
49	50	17.051	50	51	23.223	51	52	23.765
52	53	24.009	53	54	15.544	54	55	14.655
55	56	31.552	56	57	36.196	57	58	16.942
58	59	28.932	59	60	45.059	60	61	11.02
61	62	14.06	62	63	5.043	63	64	18.112
64	65	6.615	65	1	10.168			

** Lungimile segmentelor sunt determinate în planul de proiecție Stereo 70 și sunt rotunjite la 10 centimetri.

*** Distanța dintre puncte este formată din segmente cumulate ce sunt mai mici decât valoarea 10 centimetri.

Certific că prezentul extras corespunde cu pozițiile în vigoare din cartea funciară originală, păstrată de acest birou.

Prezentul extras de carte funciară este valabil la autentificarea de către notarul public a actelor juridice prin care se sting drepturile reale precum și pentru dezbaterea succesiunilor, iar informațiile prezentate sunt susceptibile de orice modificare, în condițiile legii.

S-a achitat tariful de 20 RON, -Chitanța internă nr.327770/13-10-2016 în suma de 20, pentru serviciul de publicitate imobiliară cu codul nr. 272.

Data soluționării,

Data eliberării,

/ /

17 -10- 2016

Asistent Registrator,

Lung Gearina

(parafa și semnătura)



Referent,

CRISTINA CARMEN

(parafa și semnătura)