

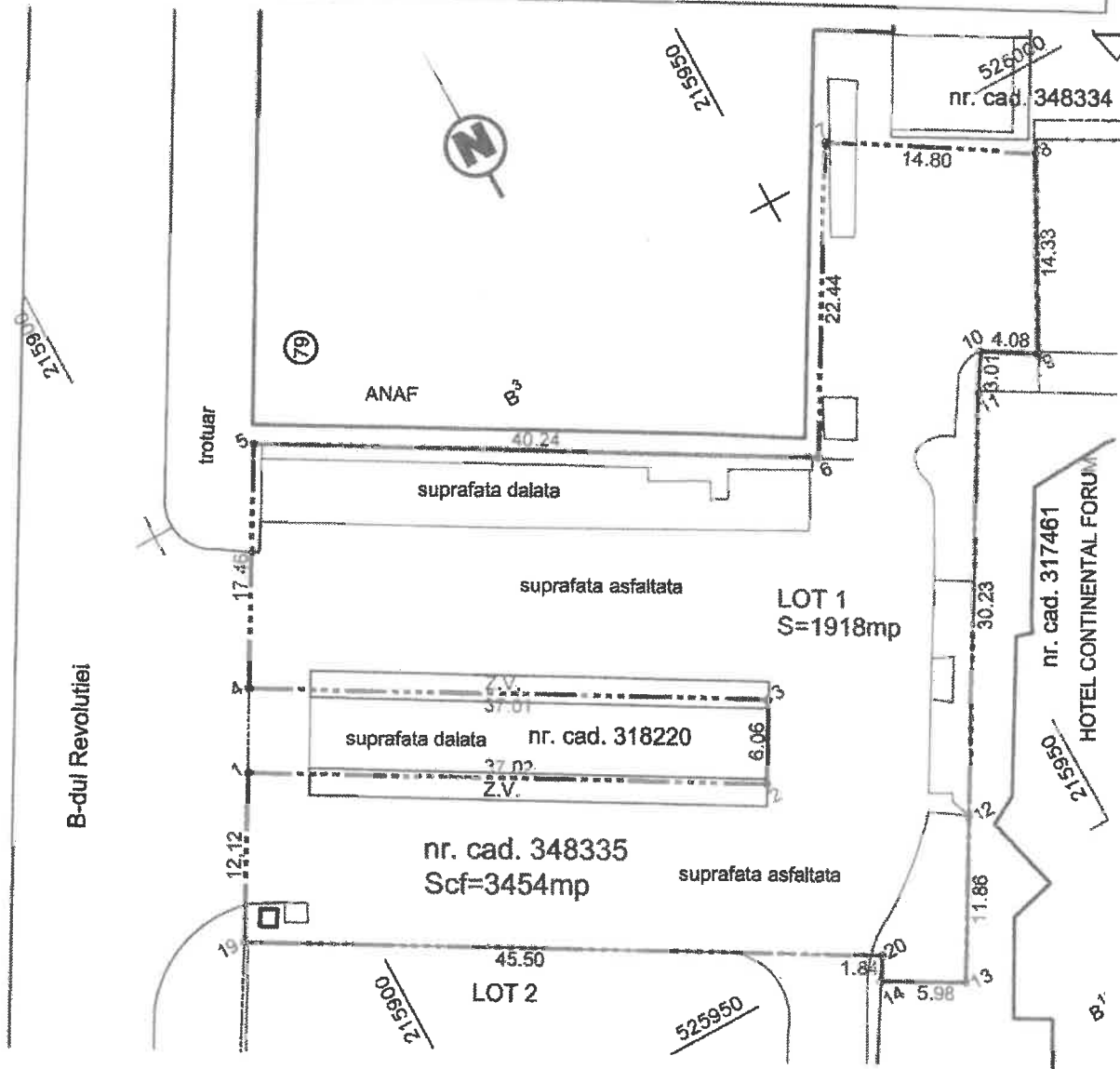
ANEXĂ LA HOTĂRÂREA CONSILIULUI JUDEȚEAN ARAD NR. 374/29.11.2018
PLAN DE INCADRARE ÎN ZONĂ
Scara 1:5000



Plan de amplasament si delimitare a imobilului - LOT 1

sc.: 1:500

Nr. cadastral	Suprafata masurata a imobilului (mp)	Adresa imobilului
	1918	Bdul Revolutiei nr. 79 bis, Municipiul Arad
Nr. Carte Funciara		Unitatea Administrativ Teritoriala (UAT)
		Arad



A. Date referitoare la teren

Nr. parcela	Categorie de folosinta	Suprafata (mp)	Mentuni
1	Cc	1918	teren intravilan fara imprejmuire
Total		1918	

B. Date referitoare la constructii

Cod	Destinatia	Suprafata construita la sol (mp)	Mentuni
-	-	-	-
Total		-	-

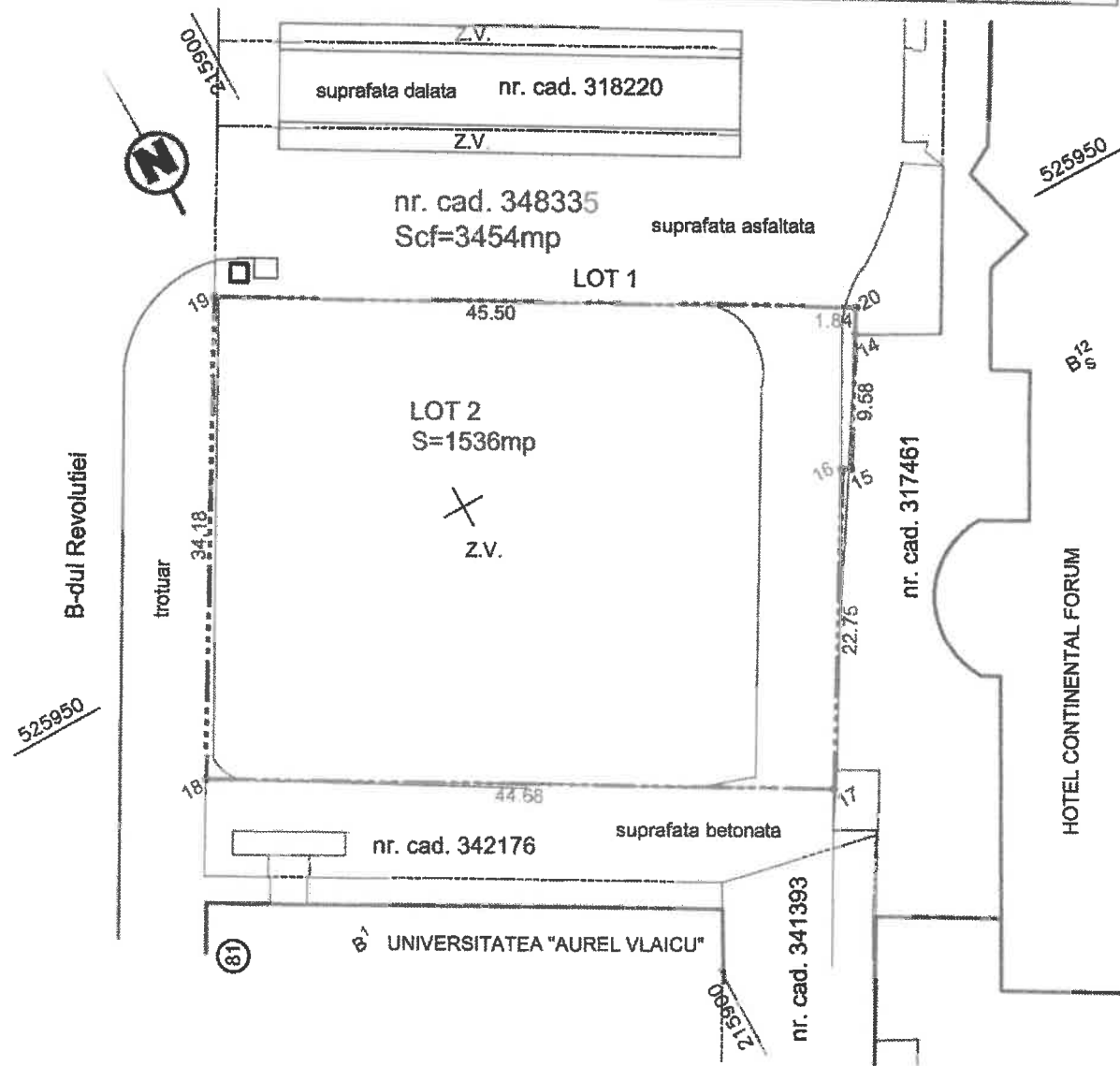
Suprafata totala masurata a imobilului = 1918 mp
Suprafata din act = 1918 mp

Executant: BLACK LIGHT SRL Confirma executarea masurarii terenului, corectitudinea măsurărilor, precizia și corectitudinea documentației cadastrale și conștientizarea faptului că realitatea din teren este reflectată în planșă. ORIZARE seria RO-B-J nr. 0796/2016 B. LIGHT	Inspector Confirma introducerea imobilului în baza de date integrată și atribuirea numărului cadastral Data:
Data: 07.2018	

Plan de amplasament si delimitare a imobilului - LOT 2

sc.: 1:500

Nr. cadastral	Suprafata masurata a imobilului (mp)	Adresa imobilului
	1536	Bdul Revolutiei nr. 79 bis, Municipiul Arad
Nr. Carte Funciara		Unitatea Administrativ Teritoriala (UAT)
		Arad



A. Date referitoare la teren

Nr. parcela	Categorie de folosinta	Suprafata (mp)	Mentiuni
1	Cc	1536	teren intravilan fara imprejmuire
Total		1536	

B. Date referitoare la constructii

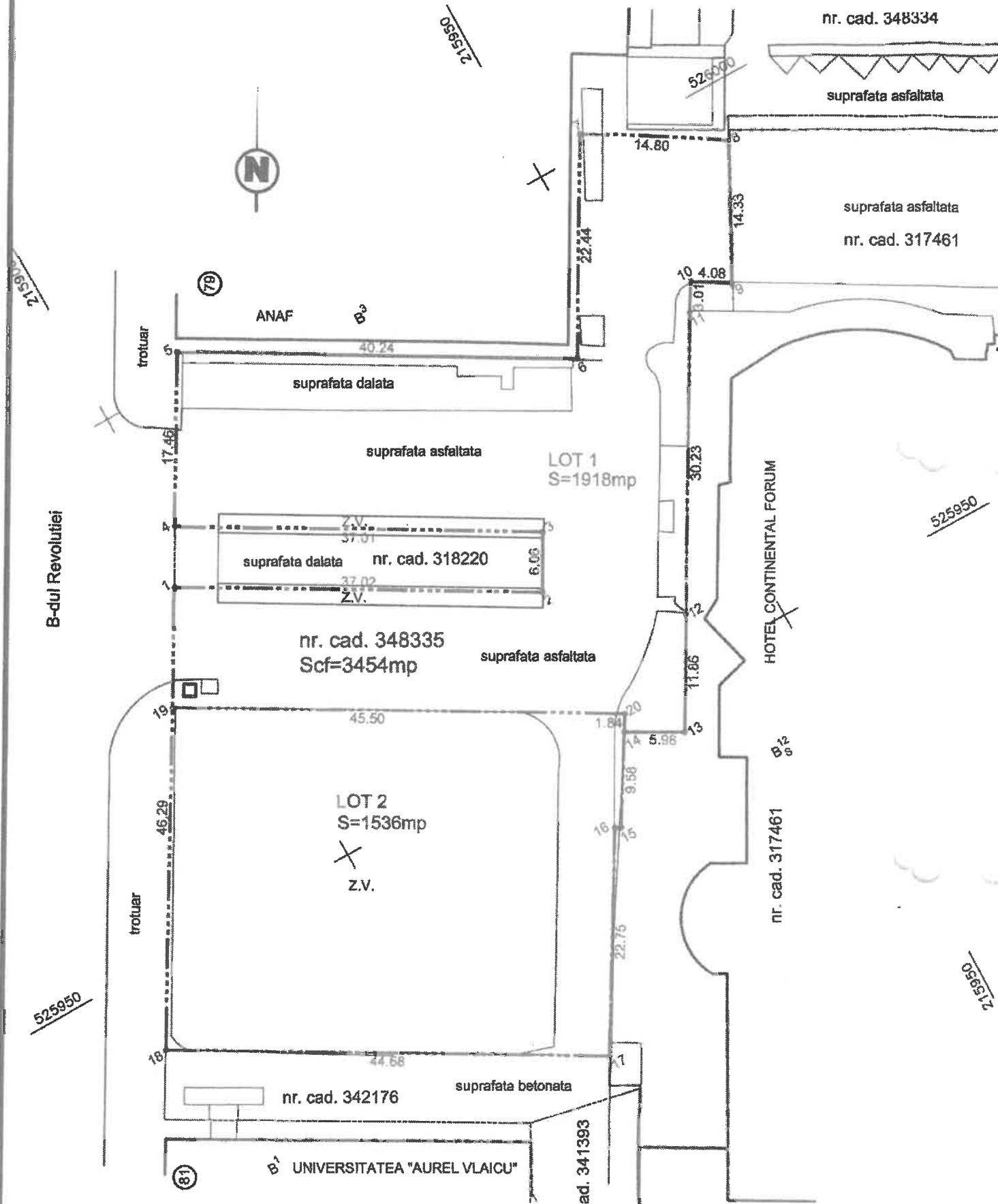
Cod	Destinatia	Suprafata construita la sol (mp)	Mentiuni
-	-	-	-
Total		-	

Suprafata totala masurata a imobilului = 1536 mp
Suprafata din act = 1536 mp

Executant: SC BLACK LIGHT SP Ig. Confirm executarea masuratorilor la teren, corectitudinea si corespundenta acestora cu planurile din documentatiile cadastrale si corespundenta acestora cu realitatea din teren	Inspector Confirm introducerea imobilului in baza de date integrata si atribuirea numarului cadastral
Data: 07.2018	Data:

PLAN DE SITUATIE CU PROPUNEREA DE DEZLIPIRE
SCARA 1:500

PLAN DE INCADRARE IN ZONA
Scara 1:5000



INVENTAR DE COORDONATE

Pct.	Nord(x)	Est(y)
1	525981.991	215897.784
2	525963.686	215929.958
3	525968.975	215932.914
4	525987.275	215900.750
5	526002.440	215909.407
6	525982.447	215944.329
7	526001.925	215955.481
8	525994.237	215968.126
9	525981.559	215961.452
10	525983.697	215957.974
11	525981.132	215956.401
12	525954.873	215941.421
13	525944.564	215935.557
14	525947.449	215930.314
15	525939.214	215925.418
16	525939.525	215924.849
17	525919.876	215913.386
18	525941.955	215874.539
19	525971.514	215891.701
20	525949.033	215931.256

S=3454mp



SITUATIA JURIDICA A IMOBILULUI

Nr. CF Arad	Nr. cad./top.	Descrierea imobilului	Supraf. CF (mp)	Inscrieri privitoare la proprietate	Sarcini
A. Conform CF					
348335	348335	Curti constructii intravilan in Bdul Revolutiei nr. 79 bis	3454	JUDETUL ARAD, intabulare, drept de proprietate in rangul incheierii nr. 5285/1940 si in rangul incheierii nr. 1256/1944, dobandit prin Lege, cota actuala 1/1, Decret - Monitorul Oficial nr. 221/22.09.1940, declaratie de la data 10.06.1944, respectiv act administrativ nr. 144/12.05.2017	nu sunt
B. Dupa dezlipire					
nou	nou (348335/1)	Teren intravilan	1918	JUDETUL ARAD, intabulare, drept de proprietate in rangul incheierii nr. 5285/1940 si in rangul incheierii nr. 1256/1944, dobandit prin Lege, cota actuala 1/1, Decret - Monitorul Oficial nr. 221/22.09.1940, declaratie de la data 10.06.1944, respectiv act administrativ nr. 144/12.05.2017	nu sunt
nou	nou (348335/2)	Teren intravilan	1536		nu sunt
Total			3454		

BLACK LIGHT Imisoara, str. vartului nr. 1
Tel.: 0356 - 808 876
Fax: 0356 - 808 871
e-mail: office@blacklight.ro

Denumire proiect: Documentatie tehnica cadastrala in vederea emiterii H.C.J. pentru dezlipirea imobilului cu nr. cad. 348335, Bdul Revolutiei nr. 79 bis, Municipiul Arad
Beneficiar: Consiliul Judetean Arad

Nr. proiect: 2754/2018

Scara: 1:500, 1:5000

Data: 06.2018

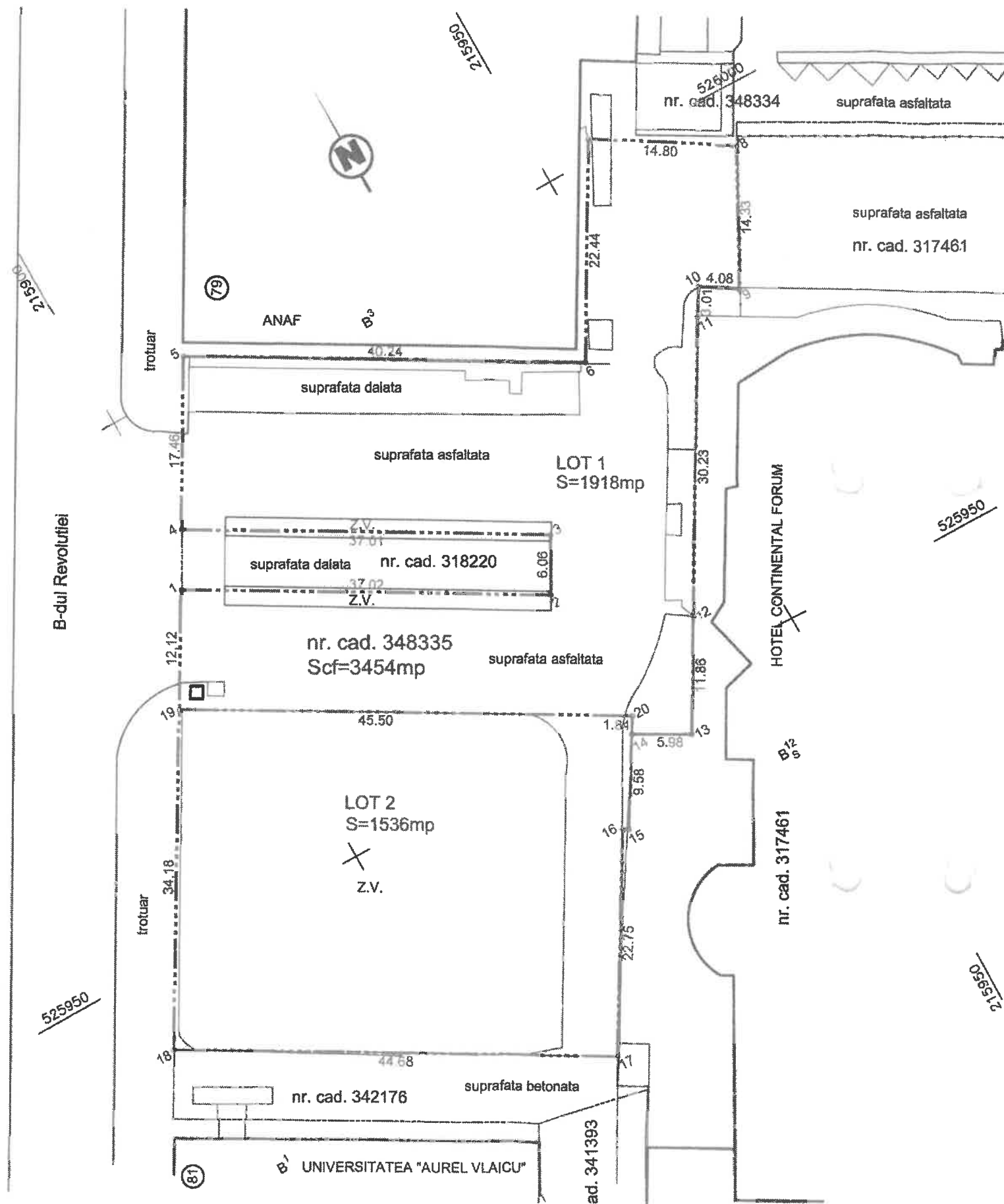
Planse: Plan situatie cu propunerea de dezlipire, Plan de incadrare in zona

Faza: DZ-HCJ

Planşa Nr. 1

Plan de amplasament si delimitare a imobilului cu propunerea de dezlipire
sc.: 1:500

Nr. cadastral	Suprafata masurata a imobilului (mp)	Adresa imobilului
348335	3454	Bdul Revolutiei nr. 79 bis, Municipiul Arad
Nr. Carte Funciara		Unitatea Administrativ Teritoriala (UAT)
348335		Arad



Dezlipire imobil							
Situatia actuala (inainte de dezlipire)				Situatia viitoare (dupa dezlipire)			
Nr. cad./top.	Supraf. (mp)	Categoria de folosinta	Descrierea imobilului	Nr. cad.	Supraf. (mp)	Categoria de folosinta	Descrierea imobilului
348335	3454	curti constructii	Teren intravilan		1918	curti constructii	Teren intravilan
					1536	curti constructii	Teren intravilan
Total	3454	-	-	Total	3454	-	-

Executant: S.C. BLACK LIGHT S.R.L.
Confirm executarea masuratorilor la teren, corectitudinea intocmirii documentatiei cadastrale si corespondenta acesteia cu realitatea din teren

Inspector
Confirm introducerea imobilului in baza de date integrata si atribuirea numarului cadastral

Data: 07.2018

Data: